

PASS4YOU

Supporto tecnico ai tutori volontari




• Schede Logistiche •

Never Alone, per un domani possibile si inserisce nel quadro del programma europeo EPIM "Never Alone – Building our future with children and youth arriving in Europe"
<https://minoristranieri-neveralone.it/>



ALBANIA



CONSOLATO GENERALE DELL'ALBANIA A MILANO

Indirizzo: Via San Martino, 10 – 20122

Orari: Lun-Ven 9:00 - 14:00

TEMPO STIMATO: 25 min.



COSTO: 2€ ticket metro

Il percorso prevede
l'utilizzo di metro e un
tratto a piedi



Metro: 3 S.Donato
A piedi: 900 mt tot.



COME ARRIVARE DA STAZIONE MILANO CENTRALE

METRO 3 San Donato **Scendi a:** Crocetta **Fermate:** 6, circa 8 minuti



○ Centrale FS M2

3 San Donato

^ 8 min (6 fermate)

○ Repubblica

○ Turati

○ Montenapoleone

○ Duomo

○ Missori

Servizio gestito da **COMUNE DI MILANO**

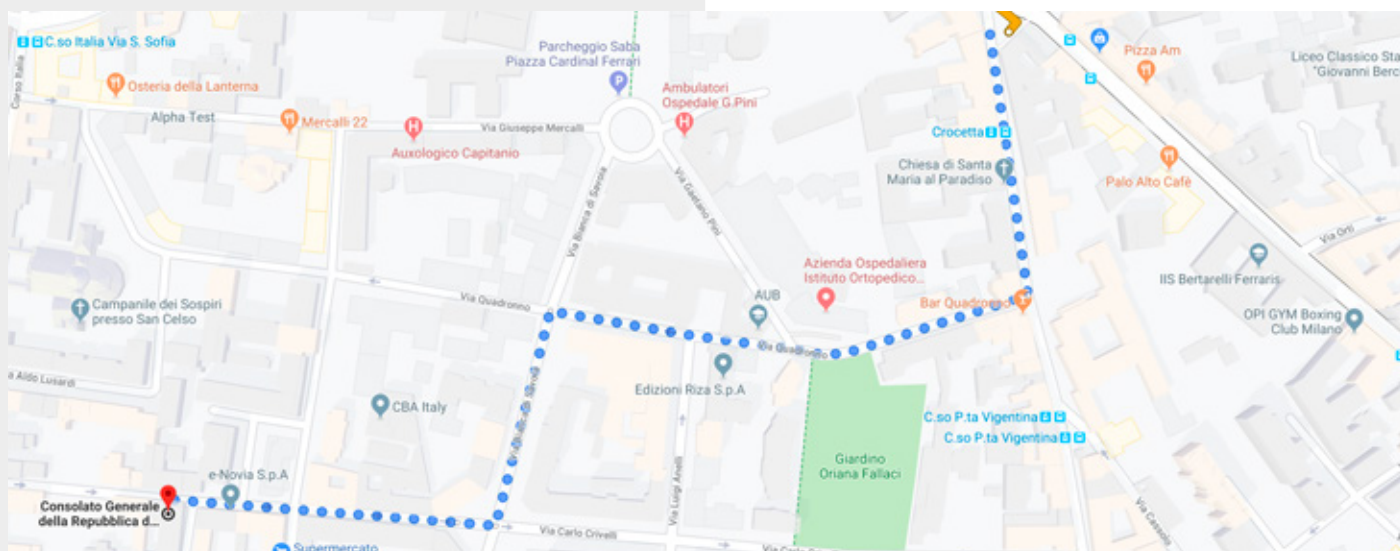
○ Crocetta

A PIEDI per 850 mt, circa 11 minuti



- Da Largo Crocetta continua su Corso Porta Vigentina;
- Gira alla 1° a dx, via Quadronno;
- Gira alla 2° a sx, via Bianca di Savoia;
- Gira a sx e prendi via San Martino;

Il consolato si trova a sinistra al n.10.



ALBANIA



AMBASCIATA DI ALBANIA A ROMA

Indirizzo: Via Asmara, 5 – 00199

Orari: Lun-Ven 9:00 - 14:00

TEMPO STIMATO: 20 min.



COSTO: 1,5 € ticket bus

Il percorso prevede
l'utilizzo di autobus e
un tratto a piedi



Bus: 90 Labia
A piedi: 200 mt tot.



PERCORSI SIMILI:
Autobus 60/82/66
Metro B1 Jonio + 850 mt
a piedi



COME ARRIVARE DA ROMA TERMINI

BUS 90 Labia **Scendi a:** Nomentana/
Asmara **Fermate:** 5, circa 17 minuti



Termini (C)

90 Labia

^ 16 min (5 fermate) · ID fermata: 80745

Volturno/Cernaia

Porta Pia

Nomentana/Regina Margherit

Nomentana/XXI Aprile

Servizio gestito da **ATAC**

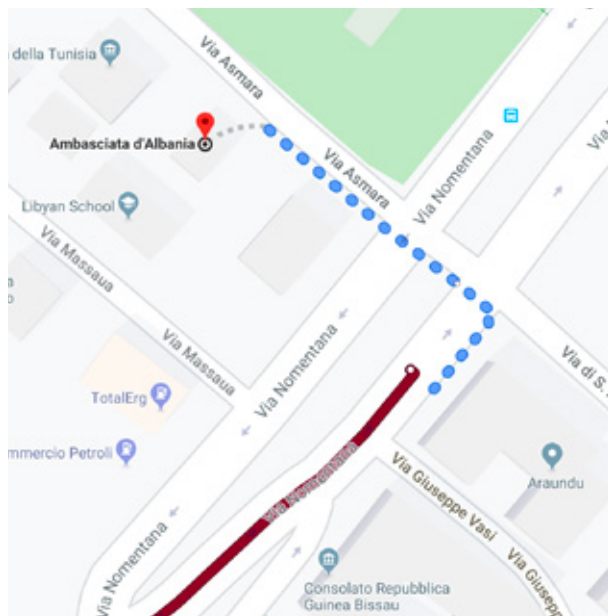
Nomentana/Asmara

A PIEDI per 85 mt, circa 1 minuti

- Continua dritto su via Nomentana;
- Gira alla 1° a sx, via Asmara;



**L'ambasciata si trova sulla sinistra
al numero civico 5.**



ALBANIA



AMBASCIATA DI ALBANIA A BARI

Indirizzo: Corso Vittorio Emanuele II, 171 - 70122

Orari: Lun-Ven 9:00 - 14:00

TEMPO STIMATO:

16 minuti



Il percorso prevede un tratto a piedi



1,3 Kilometri, circa 16
minuti



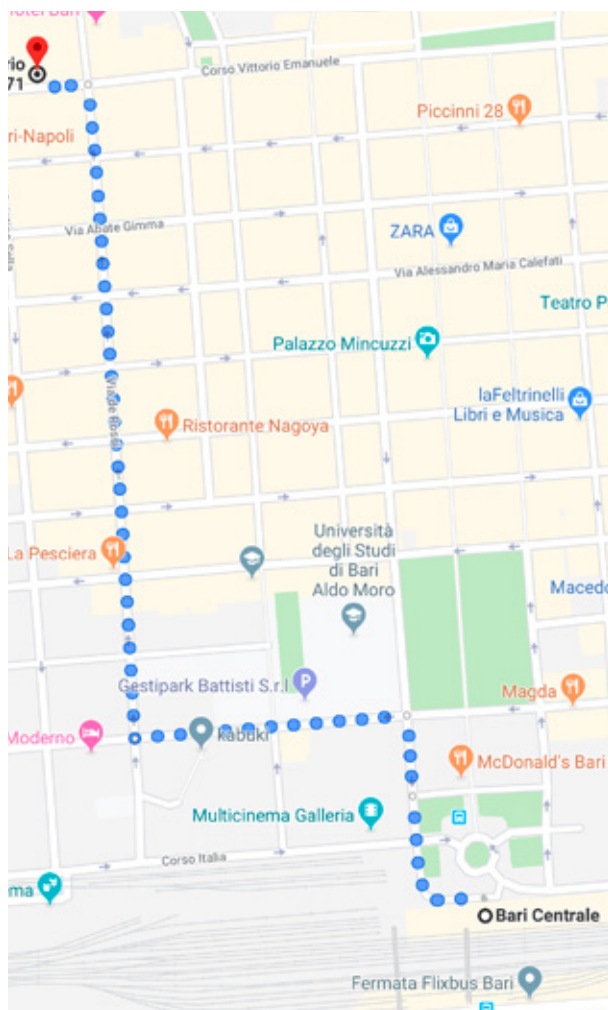
COME ARRIVARE DA BARI CENTRALE

A PIEDI per 1,2 km, circa 16 minuti



- Dalla Stazione attraversare piazza Aldo Moro;
- Gira alla seconda traversa a sinistra e continua su via Scipione Cisanzio;
- Gira alla seconda traversa a destra e continua su via De Rossi per 850 metri;
- Gira a sinistra a Corso V. Emanuele;


L'ambasciata si trova a destra al numero civico 171.



PASS
4YOU

Per info e supporto scrivere a:
migrations@intersos.org

BANGLADESH



CONSOLATO GENERALE DI MILANO

Indirizzo: Via Giambellino, 7, Milano

Orario apertura uffici: dal lunedì al giovedì dalle 9:30 alle 13 e dalle 14:00 alle 17:00, il venerdì dalle 9:30 alle 12:45 e dalle 14:15 alle 17:00.

Orario dei Servizi consolari:

Per la ricezione delle domande:

dal lunedì al giovedì dalle 10 alle 13 e il venerdì dalle 10 alle 12:30;

Per il rilascio dei documenti: dal lunedì al venerdì dalle 16 alle 17.

TEMPO STIMATO: 36 min.

COSTO: 2 € ticket valido per metro e bus



Il percorso prevede l'utilizzo di bus, metro e un tratto a piedi



Metro: 2 "verde" >



Autobus: 90 Lotto >



A piedi: 400 metri totali

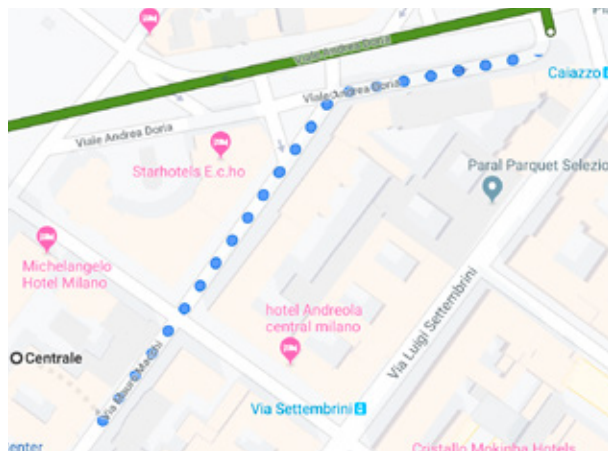


COME ARRIVARE DA STAZIONE DI MILANO CENTRALE

A PIEDI 270 mt, circa 4 minuti.

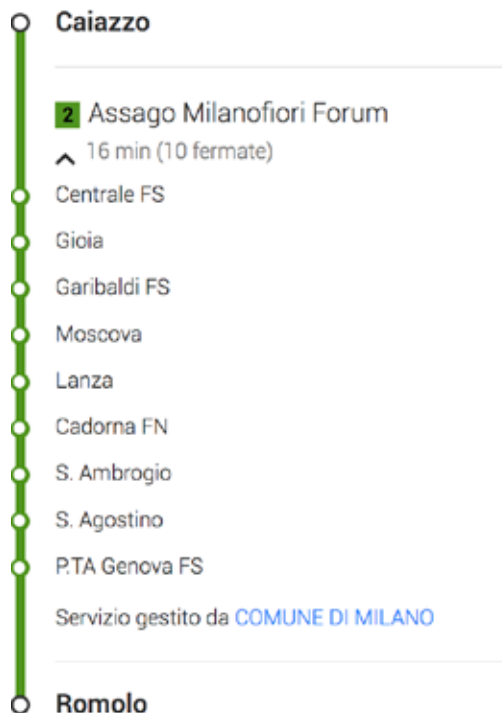


- Esci su via Macchi e prosegui dritto tenendoti la stazione sulla sinistra.
- Gira a destra in via Andrea Doria fino alla fermata della Metro "Caiazzo".



METRO 2 VERDE "CAIAZZO"

Direzione: Abbiate Grasso. **Scendi a:** Romolo. **Fermate:** 10, circa 16 minuti.



APPUNTI:

.....
.....
.....
.....
.....
.....
.....
.....
.....
.....
.....
.....
.....
.....
.....
.....
.....
.....
.....
.....
.....
.....



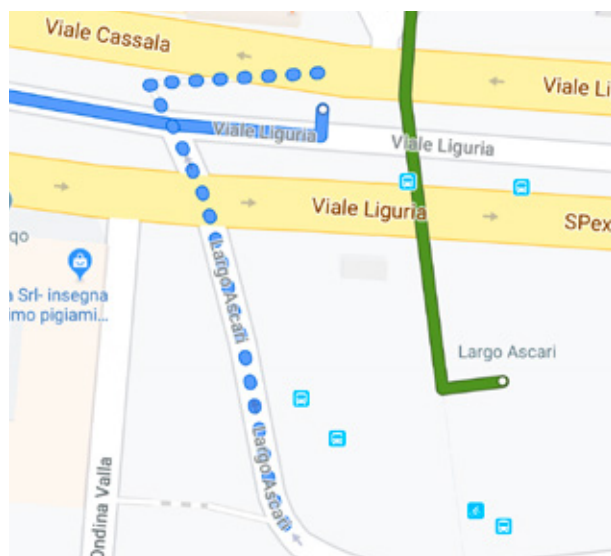
**PASS
4YOU**

Per info e supporto scrivere a:
migrations@intersos.org

A PIEDI 100 metri circa 2 minuti



- Esci su largo Ascari;
- Prendi la strada a sx che costeggia Largo Ascari e attraversa viale Liguria;
- La fermata del 90 è in v.le Cassala.



AUTOBUS "90" Lotto (Fieramilanocity) Mm. Scendi a: Piazza Napoli
Fermate: 4. Circa 6 minuti.



APPUNTI:

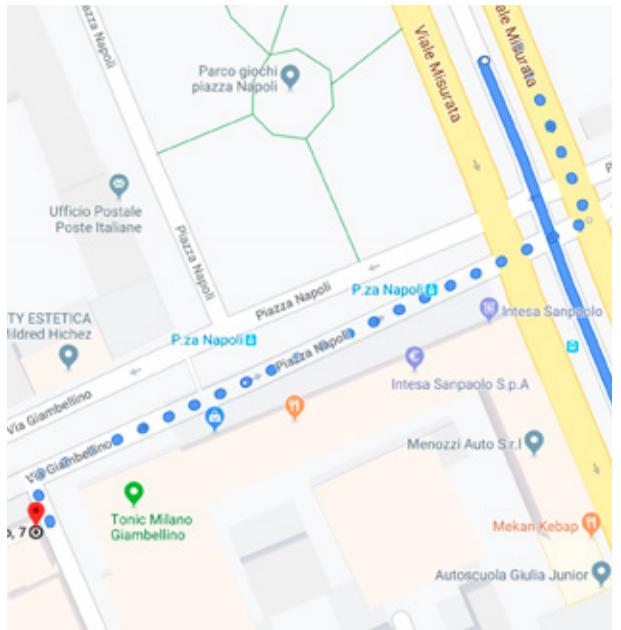
.....
.....
.....
.....
.....
.....
.....
.....
.....
.....
.....
.....
.....
.....
.....
.....
.....
.....
.....
.....
.....
.....
.....
.....

A PIEDI 220 metri, circa 5 minuti

- Torna indietro su viale Misurata;
- Gira a destra per piazza Napoli;
- Prosegui dritto su v. Giambellino.





**Il consolato si trova al civico n.7
sulla destra di Via Giambellino.**



**PASS
4YOU**

Per info e supporto scrivere a:
migrations@intersos.org

COSTA D'AVORIO



AMBASCIATA DELLA COSTA D'AVORIO A ROMA

Indirizzo: via Guglielmo Saliceto 6-8-10 – 00161

Orari: Da lunedì a venerdì dalle 9 alle 15:30

TEMPO STIMATO:

Bus + A piedi: 17 minuti

Solo A piedi: 18 minuti

COSTO:

1,5€ ticket bus



L'ambasciata può essere raggiunta con il bus o anche solo a piedi.



Autobus: 90
A piedi: 300 mt tot.



A piedi: 1400 mt tot.



ALTRI AUTOBUS DA TERMINI:

• **60 Largo Pugliese (percorso/frequenza simili)**
Scendi a: Nomentana / viale Regina Margherita (20 min. + 240 metri a piedi)



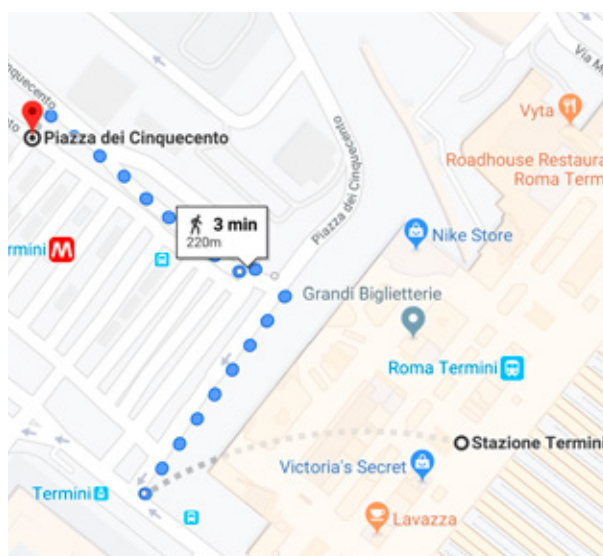
• **66 Marx (percorso simile/frequenza inferiore)**

COME ARRIVARE DALLA STAZIONE DI ROMA TERMINI

PERCORSO 1 - Bus + A piedi



A PIEDI verso Piazza dei Cinquecento.
Circa 150 metri



AUTOBUS 90 "Labia". Scendi a: Nomentana/Regina Margherita.
Fermate: 3, circa 7 minuti.



Termini

90 Labia

▲ 7 min (3 fermate) · ID fermata: 80745

Volturno/Cernaia

Porta Pia

Servizio gestito da [ATAC](#)

Nomentana/Regina Margherit

APPUNTI:

A PIEDI • da v.Nomentana gira a
destra per viale Regina Margherita;
• Gira alla prima a dx v.G. Saliceto;



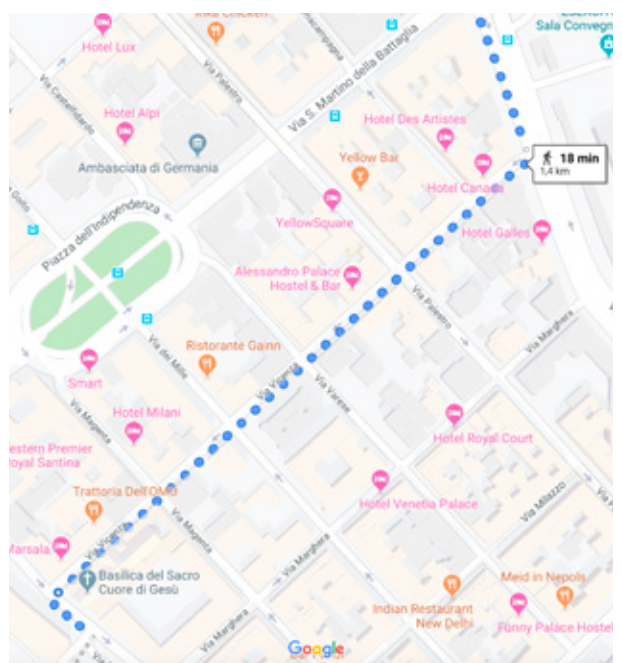
L'ambasciata si trova a sx al num. 6



PERCORSO 2 - A piedi per 1,4 km




A PIEDI • Esci su via Marsala e gira a
via Vicenza (1 traversa a dx);
• Dopo 450m gira a sx a v.le C.Pretorio



PASS
4YOU

Per info e supporto scrivere a:
migrations@intersos.org

EGITTO



CONSOLATO GENERALE DEL REGNO ARABO D'EGITTO A MILANO

(competente per Emilia Romagna, Friuli Venezia Giulia, Liguria, Lombardia, Marche, Piemonte, Toscana, Trentino Alto Adige, Valle d'Aosta, Veneto).

Indirizzo: Via Timavo, 17 - 20124 Milano

Orari: lun - ven 9:00 - 16:30

TEMPO STIMATO:

12 min. c.a a piedi
10 min. c.a con la metro



**Il percorso 1 prevede
l'utilizzo della metro
e un tratto a piedi/ Il
percorso 2 consiste in 1
km a piedi**



Metro 3 Gialla -
Comasina
A piedi: 350 mt tot.



COSTO PERCORSO 1:
2 € ticket metro



COME ARRIVARE DA PORTA NUOVA

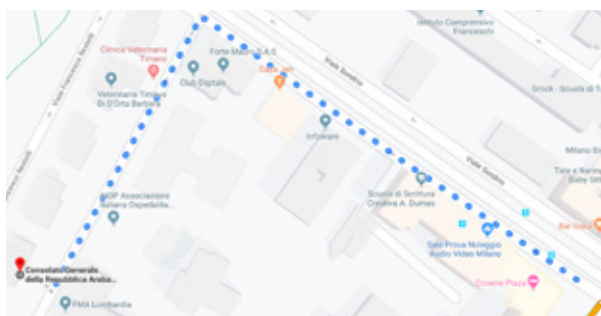
PERCORSO 1 - METRO 3 GIALLA
Direzione: Comasina Scendi a: Sondrio
Fermate: 1 No Stop, circa 2 minuti.



A PIEDI • Esci su via Sondrio e gira a sinistra a via Timavo



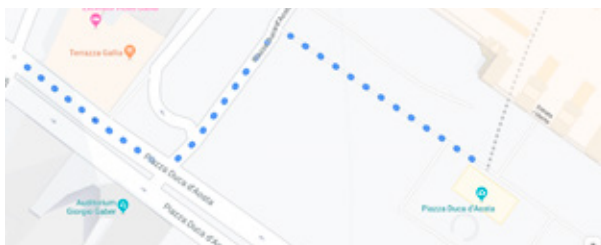
Il consolato si trova a destra al n. 17



PERCORSO 2 - A piedi 1 km, 15 min.



Dalla Stazione esci sulla destra, prendi la prima a sinistra, poi la prima destra.



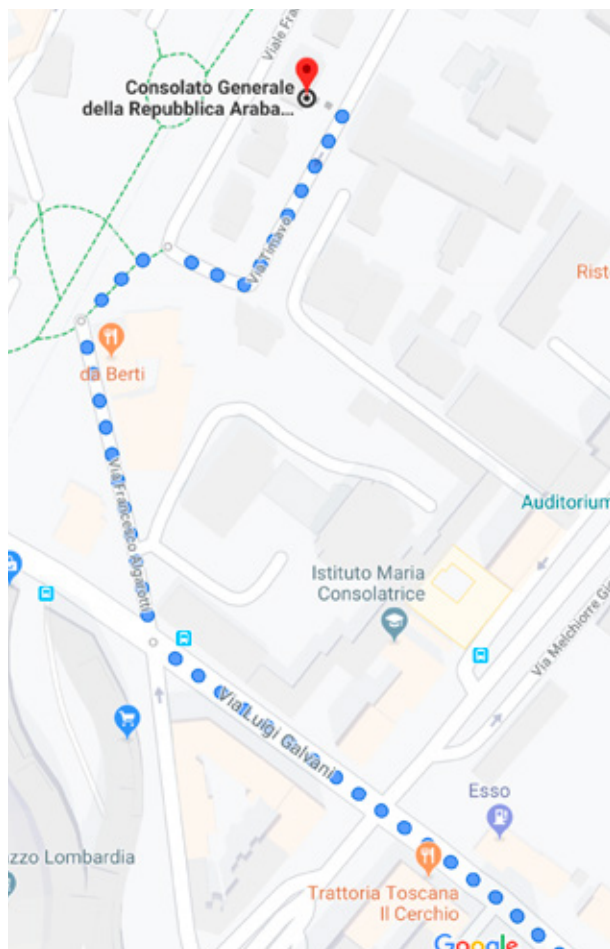
APPUNTI:

.....
.....
.....
.....
.....
.....
.....
.....
.....
.....
.....
.....
.....
.....
.....
.....
.....
.....
.....
.....
.....
.....

- Continua su piazza Duca D’Aosta che diventa via Galvani per 450 metri;
- Gira a sinistra per via F.Algarotti;
- Gira a destra in via Timavo;
- Continua a destra in via Timavo;



Il consolato si trova sulla sinistra al numero civico 17.



**PASS
4YOU**

Per info e supporto scrivere a:
migrations@intersos.org

EGITTO



SEZIONE CONSOLARE DELL'AMBASCIATA A ROMA

(competente per le restanti regioni d'Italia).

Indirizzo: via Salaria, 267 - Villa Ada Savoia 00199

Orari: lun - ven 9:00 - 16:30

TEMPO STIMATO: 30 min.



COSTO: 1,5€ ticket bus

Il percorso prevede
l'utilizzo di autobus e
un tratto a piedi



Autobus: 92 Marliana
A piedi: 500 mt tot.



MEZZI ALTERNATIVI:

• **Bus 310 (percorso simile)**
Scendi a: Nemorense/Verbano
circa 35 min. / 600 mt a piedi

• **Metro B1/JONIO - Scendi a:**
Sant' Agnese /Annibaliano
circa 35 min. / 1200 mt a piedi



• **Bus 38 (percorso simile)**
Scendi a: Trieste Bellinzona
circa 35 min. / 900 mt a piedi

COME ARRIVARE DA ROMA TERMINI

AUTOBUS 92 Scendi a: Nemorense/
Verbano **Fermate:** 13, circa 22 minuti



Termini (F)

92 Marliana

^ 22 min (13 fermate) · ID fermata: 80785

Volturno/Gaeta

Volturno/Cernaia

Goito (XX Settembre)

Fiume

Puccini

Pinciana/Museo Borghese

Pinciana/Allegri

Tartini

Po/Simeto

Buenos Aires

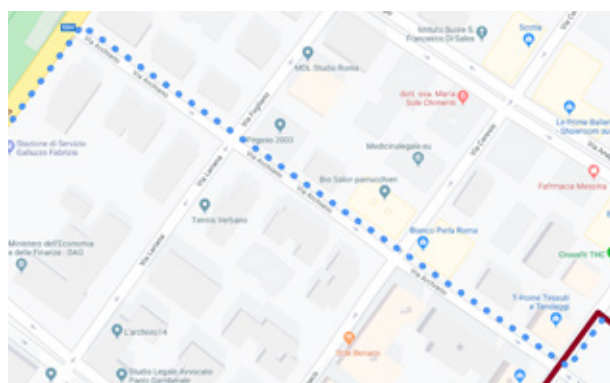
Tagliamento/Clitunno

Sebino

Servizio gestito da ATAC

Nemorense/Verbano

A PIEDI • Dalla fermata torna indietro
su v. Nemorense, gira a sinistra su via
Archiano e prosegui sempre dritto fino
a via Salaria (3° traversa sulla sinistra).



APPUNTI:

.....

.....

.....

.....

.....

.....

.....

.....

.....

.....

.....

.....

.....

.....

.....

.....

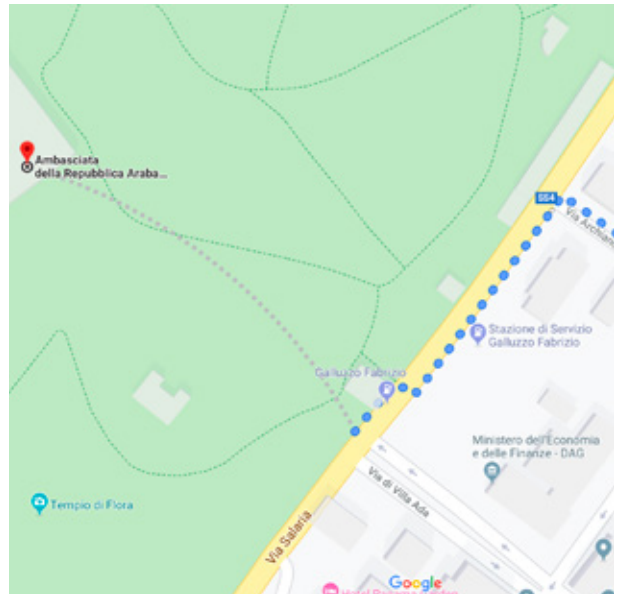
.....

.....

.....

- Continuare a sinistra su via Salaria;

L'ambasciata è collocata all' interno di Villa Ada Savoia. L'entrata si trova al numero civico 267 di via Salaria.



**PASS
 4YOU**

Per info e supporto scrivere a:
migrations@intersos.org

GAMBIA



CONSOLATO GENERALE DELLA REPUBBLICA DEL GAMBIA A MILANO

Indirizzo: Via Visconti di Modrone n. 4, 20122

Orari: Dal lunedì al venerdì dalle 9 alle 12.30

TEMPO STIMATO:
19 minuti



Il percorso prevede
l'utilizzo della metro e
un tratto a piedi



Metro 1 "Rossa"
A piedi: 1100 mt tot.



COSTO:
2 euro biglietto metro

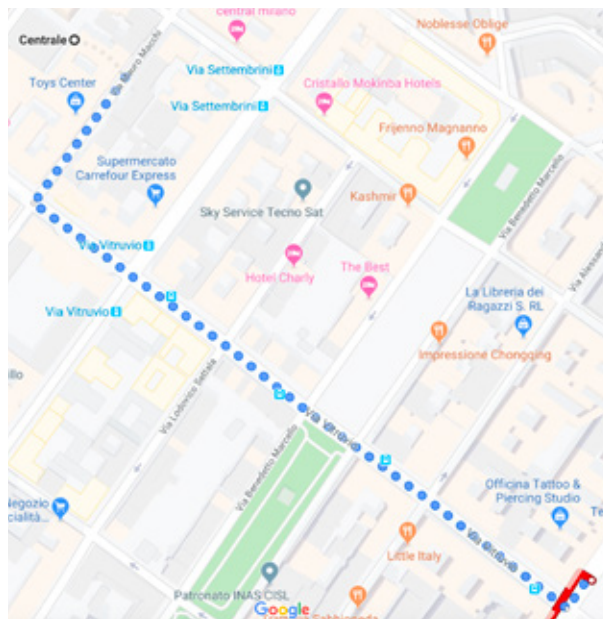


PASS
4YOU

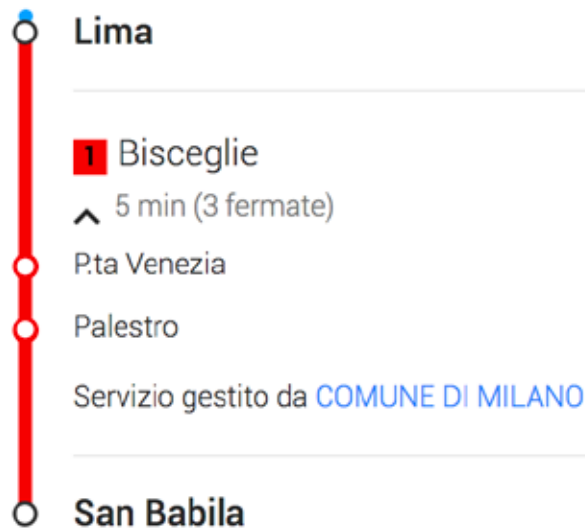
Per info e supporto scrivere a:
migrations@intersos.org

COME ARRIVARE DALLA STAZIONE DI MILANO CENTRALE

A PIEDI 650 metri, 8 minuti circa.
Esci in via Macchi e gira a sinistra per
via Vitruvio. Prosegui fino a p.zza Lima.



METRO ROSSA 1 "Lima".
Direzione: Bisceglie Scendi a: San
Babila Fermate: 3, circa 7 minuti.



APPUNTI:

.....

.....

.....

.....

.....

.....

.....

.....

.....

.....

.....

.....

.....

.....

.....

.....

.....

.....

.....

.....

.....

.....



**PASS
4YOU**

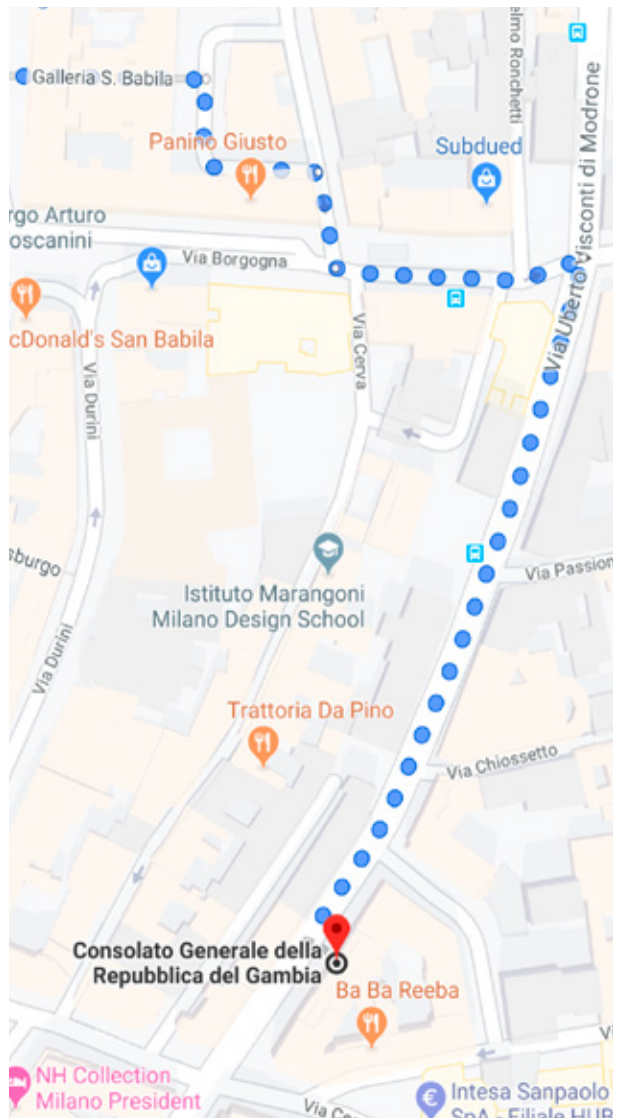
Per info e supporto scrivere a:
migrations@intersos.org

A PIEDI per 500 metri, 6 minuti circa



- Entra in Galleria San Babila e prosegui a destra in piazzetta R. Giordano;
- Svoltata a destra in v. Cino del Duca;
- Gira a sinistra su via della Borgogna;
- Gira a destra su via Uberto Visconti di Modrone;

Il Consolato si trova sulla sinistra al civico numero 4.



GHANA



AMBASCIATA DELLA REPUBBLICA DEL GHANA

Indirizzo: Via Ostriana 4, 00199 - Roma

Orari: lun - giov 8.30 - 15.30 (Ambasciata aperta anche ven. ma non riceve richieste passaporto)

TEMPO STIMATO: 24 min.
COSTO: 1,5€ - ticket MB1



Il percorso prevede
l'utilizzo della metro e
un tratto a piedi



Metro B1 direz. Jonio
A piedi: 800 mt tot.



COME ARRIVARE DA ROMA TERMINI

METRO B1 Direzione: Jonio Scendi
a: Libia Fermate: 5, circa 10 minuti.



Termini

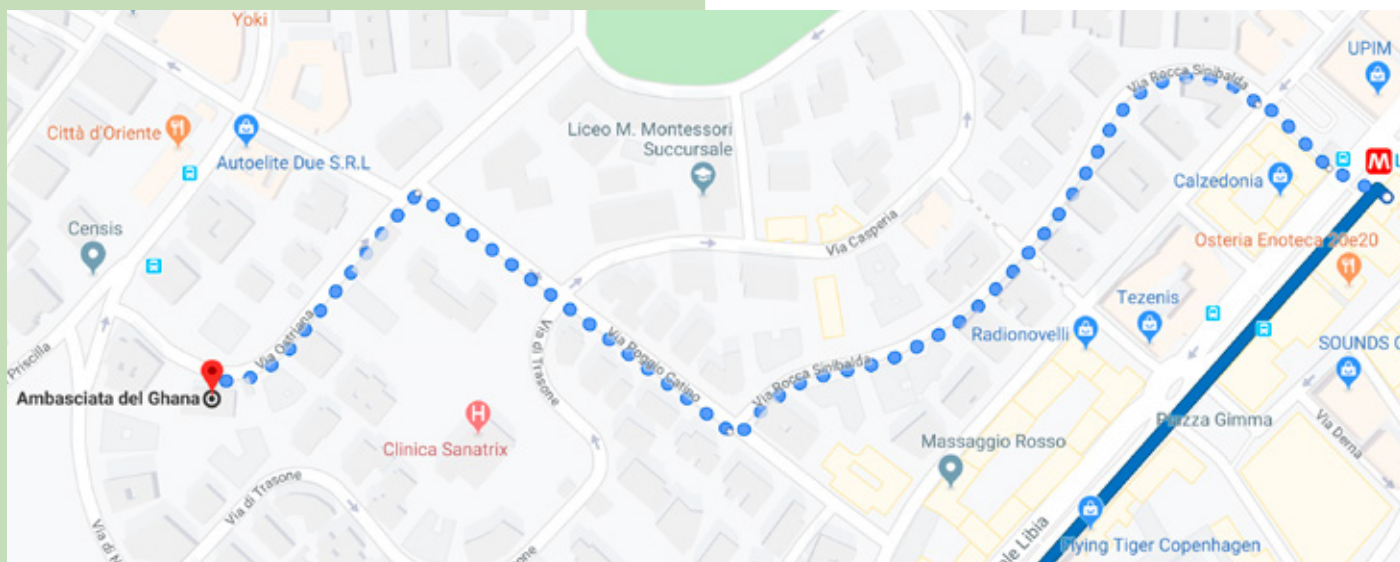


A PIEDI per 800 metri, 11 minuti circa



- Attraversare p.za Palombara Sabina;
- Gira a sx per via Rocca Sinibalda;
- Prendi sulla dx via Poggio Catino;
- Gira a sx a via Ostriana;

L'ambasciata si trova sulla sx al n.4.



GUINEA BISSAU



CONSOLATO ONORARIO DELLA REPUBBLICA DELLA GUINEA BISSAU A ROMA

Indirizzo: via Nomentana 222 - 00162 Roma

Orari: lun- ven, 9.30 -13:00

TEMPO STIMATO: 15 min.
COSTO: 1,5€ ticket bus



Il percorso prevede
l'utilizzo dell'autobus e
un tratto a piedi



Bus 60 - L.go Pugliese
A piedi: 46 mt tot.



PERCORSI SIMILI:
Autobus 66/82

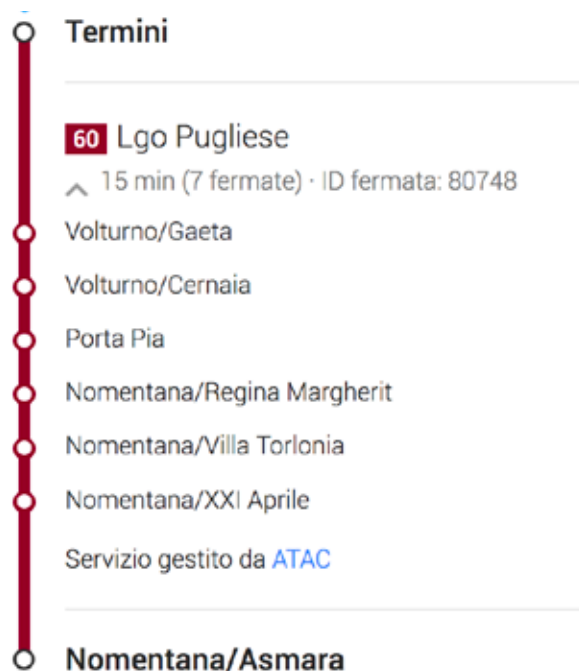


PASS
4YOU

Per info e supporto scrivere a:
migrations@intersos.org

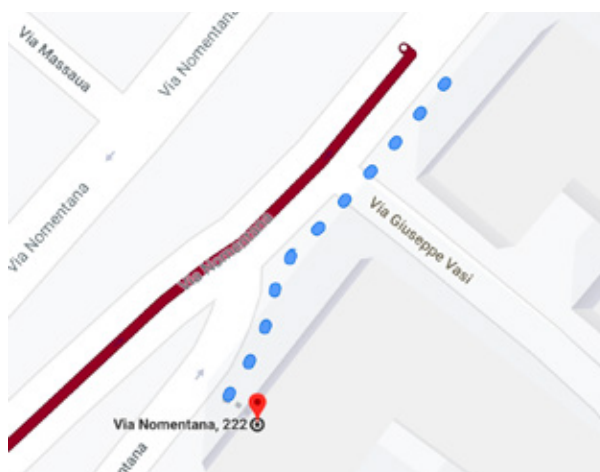
COME ARRIVARE DALLA STAZIONE DI ROMA TERMINI

AUTOBUS 60 "Largo Pugliese".
Scendi a: Nomentana/Asmara.
Fermate: 7, circa 15 minuti.



A PIEDI per 46 metri, 1 minuto circa

**Il consolato è al numero civico 222
di via Nomentana.**



GUINEA CONAKRY



AMBASCIATA DELLA REPUBBLICA DELLA GUINEA CONAKRY, ROMA

Indirizzo: Via Adelaide Ristori, 9/b-13 - 00197

ORARI: lunedì - giovedì dalle 9 alle 16 (le richieste vengono però di norma accettate entro le 12).

TEMPO STIMATO: 26 min.
COSTO: 1,5€ ticket bus



Il percorso prevede
l'utilizzo dell'autobus e
un tratto a piedi



Autobus - 223 "Muse"
A piedi: 800 mt tot.



PERCORSI SIMILI:
Autobus 360/910 da via
Volturno

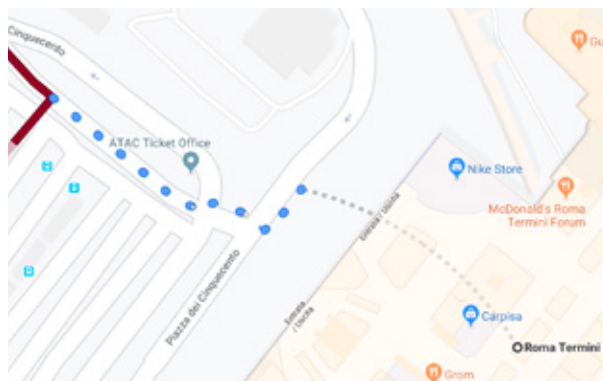


PASS
4YOU

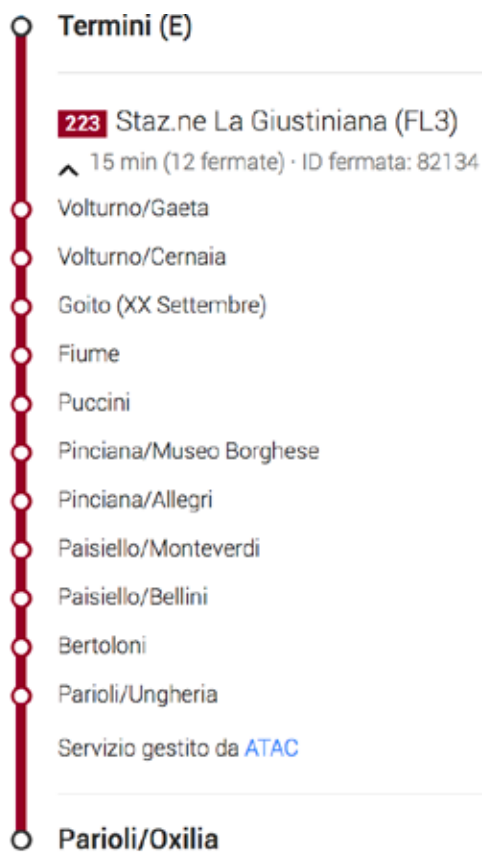
Per info e supporto scrivere a:
migrations@intersos.org

COME ARRIVARE DA ROMA TERMINI

A PIEDI Dirigiti alla fermata del bus
223 in piazza dei Cinquecento.



AUTOBUS 223 "Staz. La Giustiniana".
Scendi a: Parioli/Oxilia Fermate: 12,
circa 15 minuti.



APPUNTI:

.....

.....

.....

.....

.....

.....

.....

.....

.....

.....

.....

.....

.....

.....

.....

.....

.....

.....

.....

.....

.....

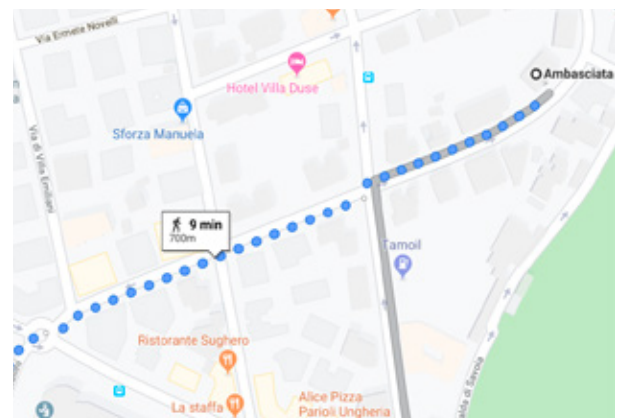
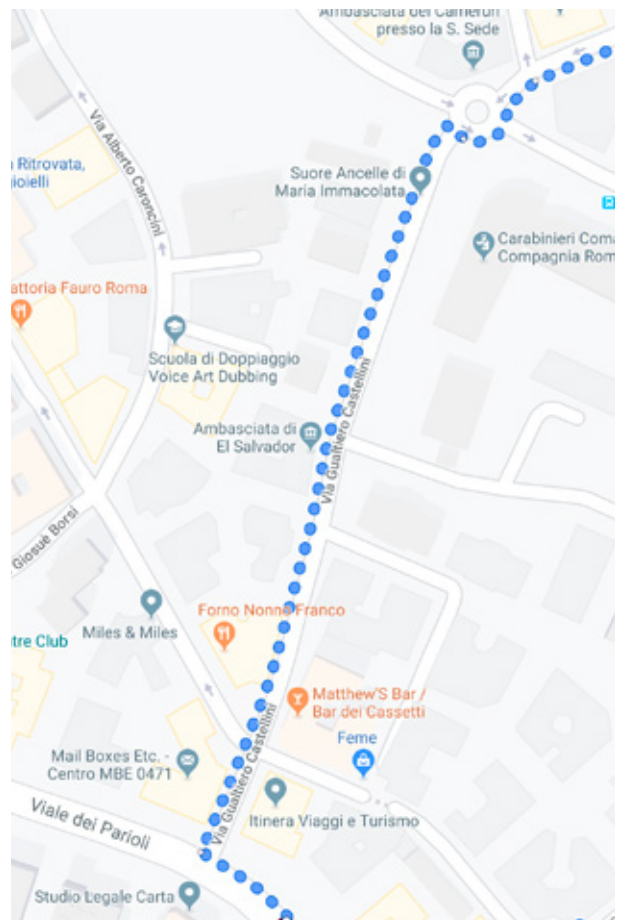
.....

A PIEDI per 700 metri, 10 minuti circa



- Da viale Parioli prendi la prima a dx e continua su via G. Castellini per 300 m;
- Alla rotonda prendi la 2° a dx v.B.Bon;
- Continua su via Adelaide Ristori;

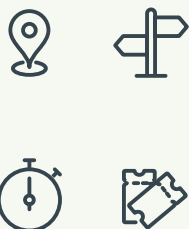
L'ambasciata si trova sulla sinistra al numero 13.



**PASS
4YOU**

Per info e supporto scrivere a:
migrations@intersos.org

KOSOVO



AMBASCIATA DEL KOSOVO A ROMA

Indirizzo: Via Tolmino 12, 00198

Apertura al pubblico: mart, merc e giov 9:30-12:30

Orario delle telefonate: lun-ven 14:00 - 16:00

TEMPO STIMATO:

20 minuti circa



Il percorso prevede
l'utilizzo della metro e
un tratto a piedi



Metro B1 - Jonio



A piedi: 500 metri tot.



COSTO:

1,5 € ticket metro



PASS
4YOU

Per info e supporto scrivere a:
migrations@intersos.org

COME ARRIVARE DA ROMA TERMINI

METRO B1 Direz.: Jonio Scendi a:
S.Agnese Annibaliano Fermate: 4



Termini

MEB1 Jonio

^ 8 min (4 fermate) · ID fermata: BP12

Castro Pretorio

Policlinico

Bologna

Servizio gestito da ATAC - [Informazioni percorso](#)

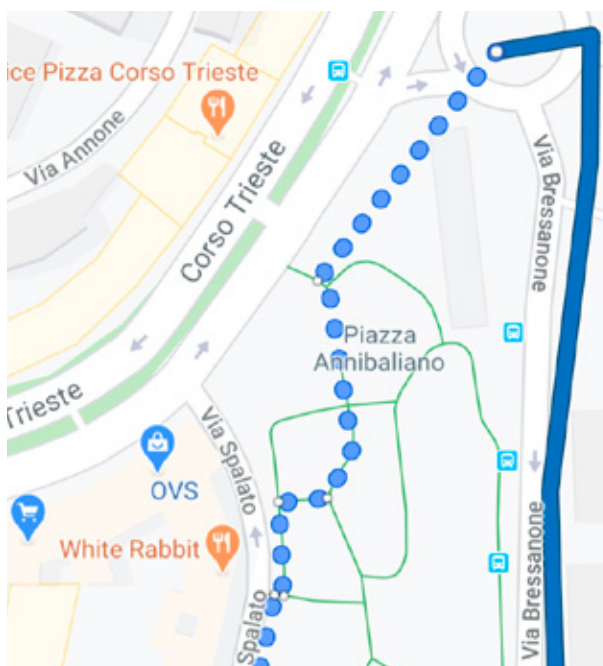
S. Agnese/Annibaliano

A PIEDI • 500 metri, 7 minuti circa



• Attraversa piazza Annibaliano tenendo Corso Trieste alla tua destra;

• Vai dritto su v. Spalato



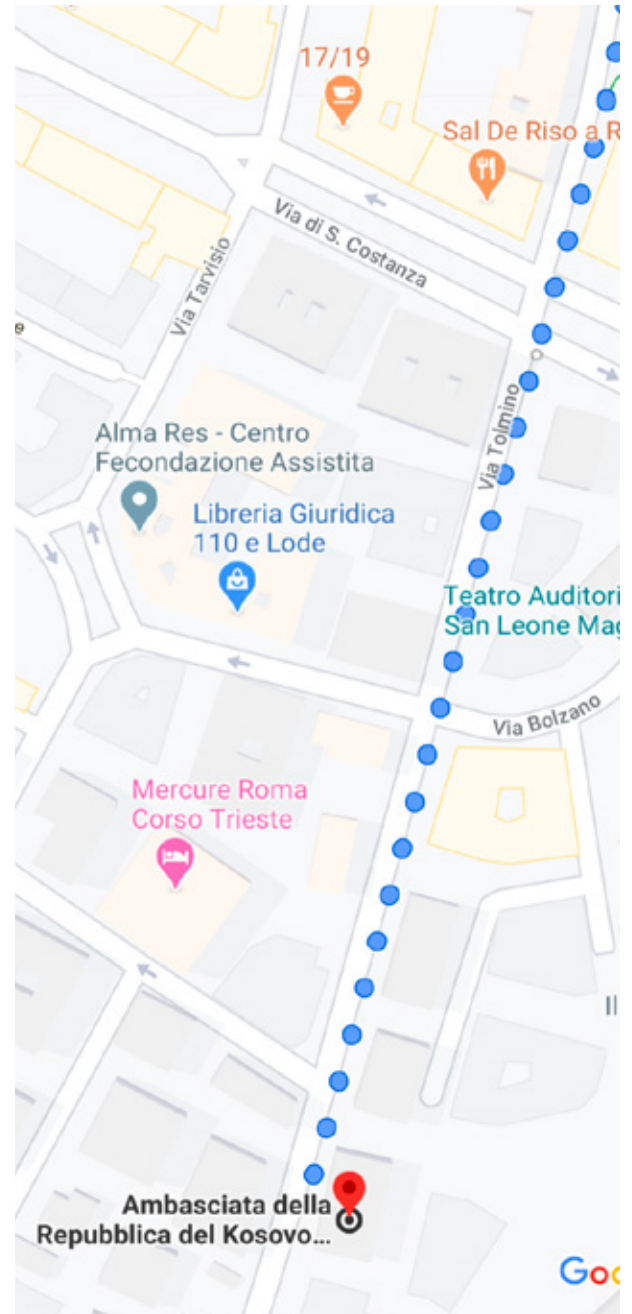
APPUNTI:

.....
.....
.....
.....
.....
.....
.....
.....
.....
.....
.....
.....
.....
.....
.....
.....
.....
.....
.....
.....
.....
.....

Attraversa via di Santa Costanza e prosegui su via Tolmino;




L'ambasciata si trova a sx al num.12



PASS
4YOU

Per info e supporto scrivere a:
migrations@intersos.org

KOSOVO



CONSOLATO GENERALE DEL KOSOVO A MILANO

Indirizzo:

Via San Martino 10, 20124, Milano

Orario apertura al pubblico: da lunedì a venerdì dalle ore 09:30 - 12:30

Orario delle telefonate: da lunedì a giovedì dalle ore 14:00 - 16:00

TEMPO STIMATO: 25 min.

COSTO: 2€ ticket metro



Il percorso prevede
l'utilizzo di metro e un
tratto a piedi



Metro: 3 S. Donato
A piedi: 900 mt tot.



PASS
4YOU

Per info e supporto scrivere a:
migrations@intersos.org

COME ARRIVARE DA STAZIONE MILANO CENTRALE

METRO 3 San Donato Scendi a: Crocetta
Fermate: 6, circa 8 minuti



Centrale FS M2

3 San Donato

^ 8 min (6 fermate)

Repubblica

Turati

Montenapoleone

Duomo

Missori

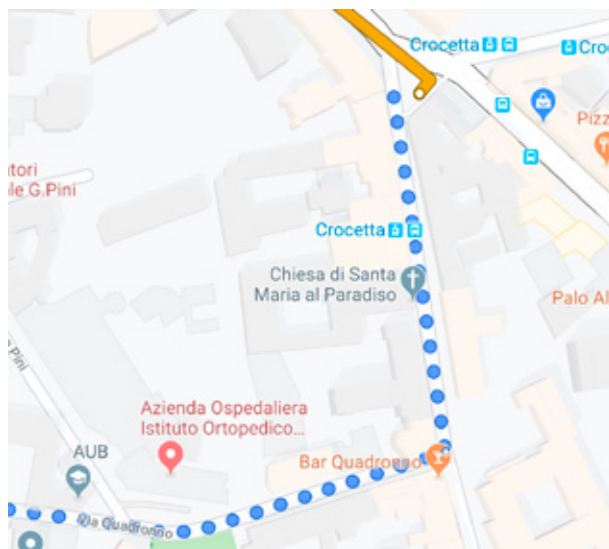
Servizio gestito da **COMUNE DI MILANO**

Crocetta

A PIEDI per 850 mt, circa 11 minuti



- Da Largo Crocetta continua su Corso Porta Vigentina;
- Gira alla 1° a dx, via Quadronno;



APPUNTI:

.....

.....

.....

.....

.....

.....

.....

.....

.....

.....

.....

.....

.....

.....

.....

.....

.....

.....

.....

.....

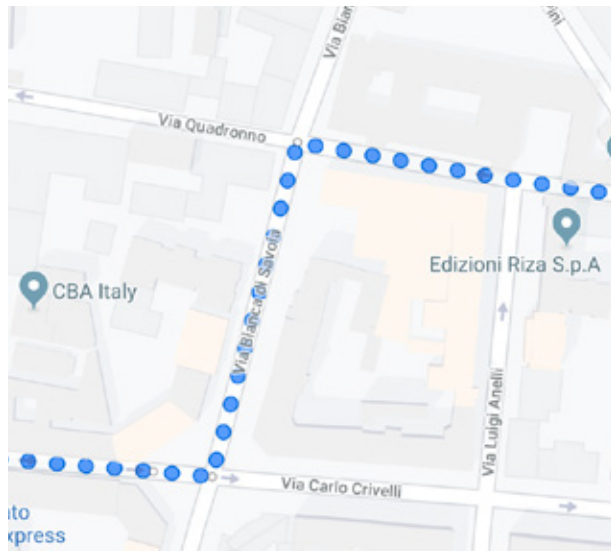
.....

.....

.....

.....

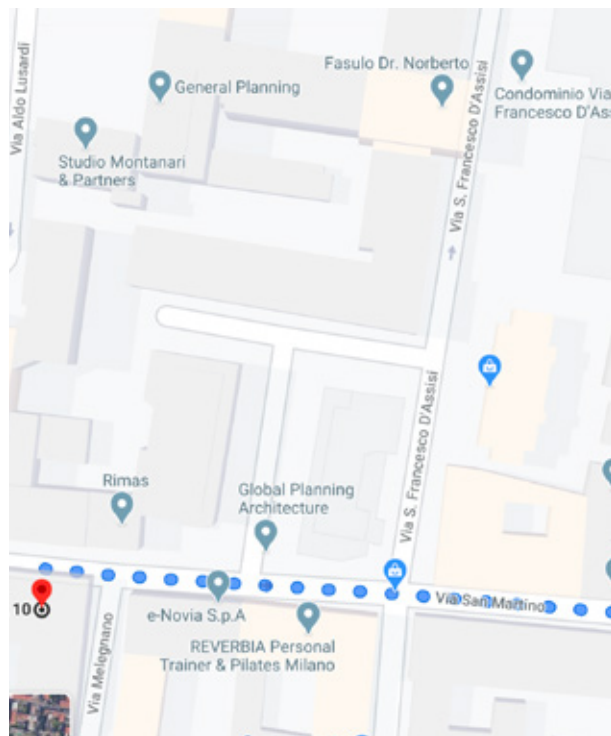
• Gira alla 2° a sx, via Bianca di Savoia;



• Gira alla prima traversa sulla destra e prosegui dritto per via San Martino;



Il consolato si trova sulla sinistra al numero civico 10.



PASS 4YOU

Per info e supporto scrivere a:
migrations@intersos.org

MALI



AMBASCIATA DELLA REPUBBLICA DEL MALI

Indirizzo: via delle Cave Fiscali 19-21, 00141, Roma

Orari: lun - ven. 9:30 - 16:00, con pausa dalle 12:30 alle 13. L'ambasciata non effettua servizi consolari il venerdì a partire dalle 12.00.

TEMPO STIMATO: 26 min.

COSTO: 1,5€ ticket bus



Il percorso prevede
l'utilizzo della metro e
un tratto a piedi



MB1 - Jonio
A piedi: 500 mt tot.



COME ARRIVARE DA ROMA TERMINI

METRO B1 Direzione: Jonio Scendi
a: Jonio Fermate: 7, circa 15 minuti.



Termini

MEB1 Jonio

^ 15 min (7 fermate) · ID fermata: BP12

Castro Pretorio

Policlinico

Bologna

S. Agnese/Annibaliano

Libia

Conca D'oro

Servizio gestito da [ATAC](#) - [Informazioni percorso](#)

Jonio

A PIEDI per 500 metri, 8 minuti circa

- Esci in via Scarpanto e prosegui dritto verso piazzale Jonio;
- Gira a destra per via dei Prati Fiscali;
- Continua a sin. per v. delle C. Fiscali;

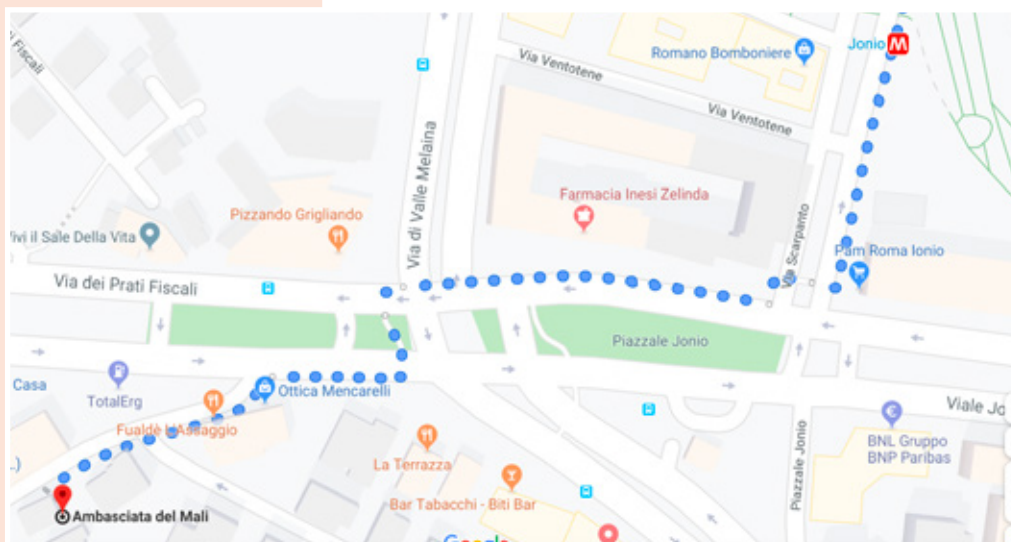


L'ambasciata si trova a sx al num 19.




PASS
4YOU

Per info e
supporto scrivere a:
migrations@intersos.org



MAROCCO



CONSOLATO GENERALE DEL REGNO DEL MAROCCO A BOLOGNA

(competente per Emilia - Romagna, Toscana, Marche)

Indirizzo: Via Caduti di Amola, 30 - 40132

Orari: dal lunedì al venerdì 9.00 - 15.00

TEMPO STIMATO: 16 min.
COSTO: 1,3€ ticket bus



Il percorso prevede l'utilizzo del bus e un tratto a piedi



Autobus Bologna Centrale/ Vignola (No stop) + A piedi: 1 km circa



MEZZI ALTERNATIVI:

• **Treno Regionale Trenitalia**
BO Centrale - Borgo Panigale
Costo: 1,5€



• **Autobus:** 576/651. Costo: 1,3€

COME ARRIVARE DALLA STAZIONE DI BOLOGNA

A PIEDI La fermata si trova in piazza della Medaglie d'oro.



AUTOBUS Bologna Centrale - Vignola (No stop) Scendi a: Vignola
Circa 4 minuti.

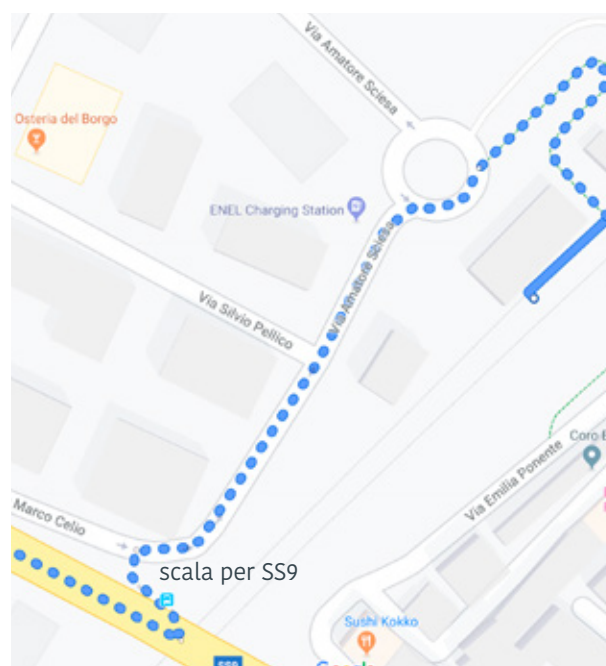


○ Bologna Centrale

Bologna Centrale - Vignola Bologna Centrale - Vignola Vignola
✓ 4 min (no stop)

○ Bologna Borgo Panigale

A PIEDI Esci dalla stazione e alla rotonda prendi la strada di fronte.
• Continua dopo via Silvio Pellico fino alla curva.
• Sali le scale che ti portano sul ponte della SS9 Via Emilia Ponente/via Emilio Lepido



APPUNTI:

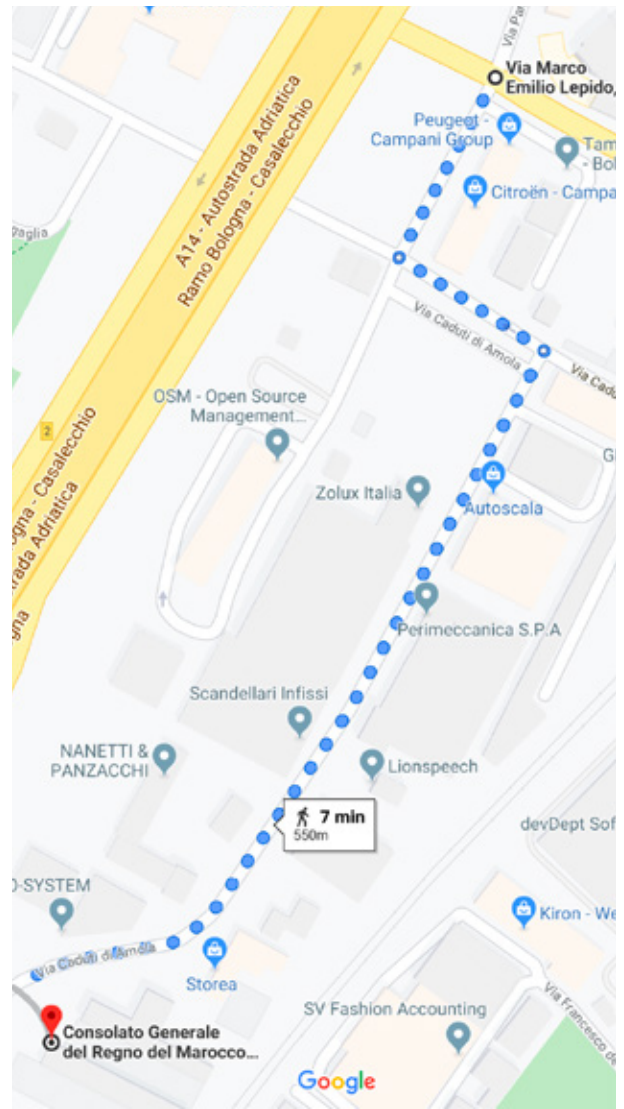
.....

A PIEDI




- Gira a sx e prendi via Caduti di Amola
- Gira alla prima traversa a sinistra per rimanere su via Caduti di Amola
- Gira alla prima traversa a destra per rimanere su via Caduti di Amola
- Continua su via Amola per 400 metri

Il consolato si trova sulla sinistra al numero civico 30



MAROCCO



CONSOLATO GENERALE DEL REGNO DEL MAROCCO A MILANO

(competente per Lombardia)

Indirizzo: Via Adele Martignoni, 10 - 20124

Orari: dal lunedì al venerdì 8:30 - 15.00

TEMPO STIMATO: 10 min.



COSTO: 2€ ticket metro

Il percorso prevede
l'utilizzo della metro e
un tratto a piedi



Metro 3 Gialla- Comasina



A piedi: 500 metri circa



COME ARRIVARE DALLA STAZIONE DI MILANO CENTRALE

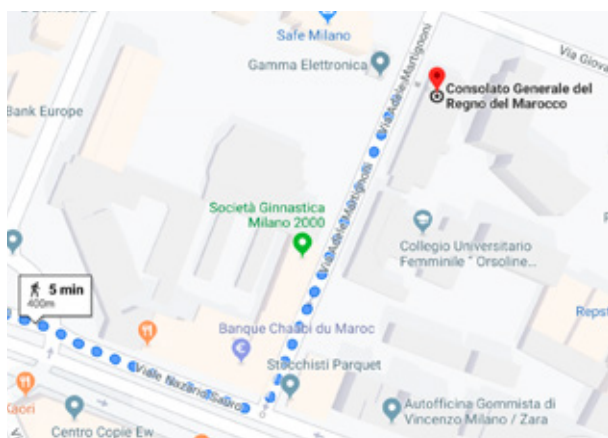
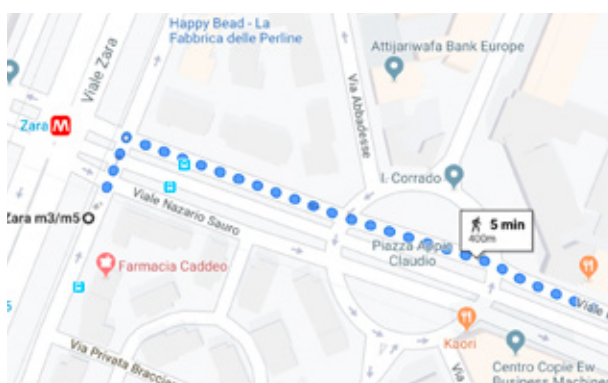
METRO GIALLA 3. Direzione: Comasina Scendi a: Zara Fermate: 2



A PIEDI • Prendi via Nazario Sauro e gira a sinistra a via Adele Martignoni




Il consolato si trova sulla dx al n.10



PASS
4YOU

Per info e supporto scrivere a:
migrations@intersos.org

MAROCCO



Indirizzo:

CONSOLATO GENERALE DEL REGNO DEL MAROCCO A NAPOLI

(Competente per Basilicata, Calabria, Campania, Molise, Puglia)

via Amerigo Vespucci, 9 - 80142, Napoli

TEMPO STIMATO: 10 min.



A piedi: 750 metri.



MEZZI ALTERNATIVI:

• **Bus 5000 Sitasud - Salerno Napoli** Costo biglietto: 1,10 €

La fermata si trova a via Galileo Ferraris, prima traversa a sinistra venendo dalla Stazione di Porta Garibaldi.



PASS
4YOU

Per info e supporto scrivere a:
migrations@intersos.org

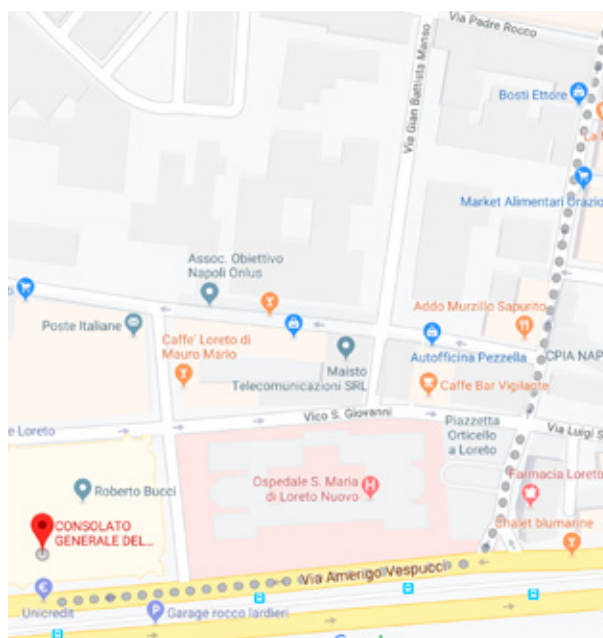
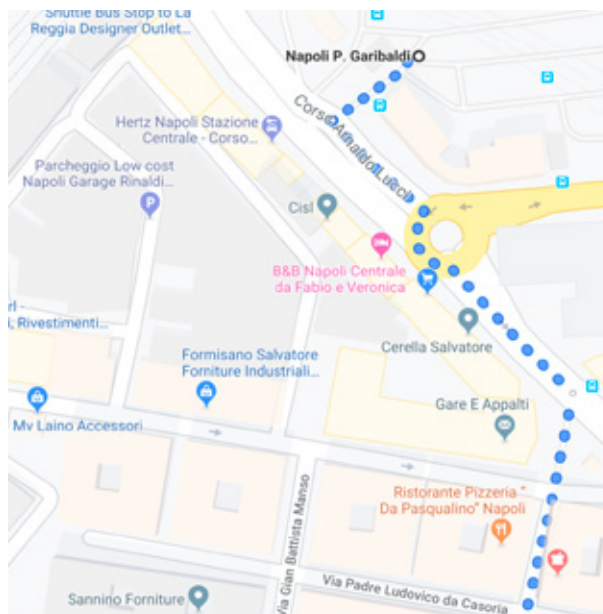
COME ARRIVARE DALLA STAZIONE NAPOLI - PORTA GARIBALDI

A PIEDI per 750 metri. 10 min. circa




- Esci dalla stazione e gira a sinistra su Corso Arnaldo Lucci per 300 metri;
- Gira a destra alla prima traversa, via Santa Maria delle Grazie a Loreto;
- Continua per 300 metri, poi gira a sx e prendi Viale Amerigo Vespucci.

Il consolato si trova sulla dx al num.9



MAROCCO



CONSOLATO GENERALE DEL REGNO DEL MAROCCO A PALERMO

(Competente per la Sicilia)

Indirizzo: Via Nunzio Morello, 2-4 - 90144

Orari: dal lunedì al venerdì 9:00 - 15.00

TEMPO STIMATO:

30 minuti circa



Il percorso prevede
l'utilizzo dell'autobus
e un tratto a piedi



Autobus: 102 - Stazione
Notarbartolo.

Fermate: 15, c.a 25 min.



A piedi: 250 metri tot.



COSTO:

1,4 € ticket autobus



PASS
4YOU

Per info e supporto scrivere a:
migrations@intersos.org

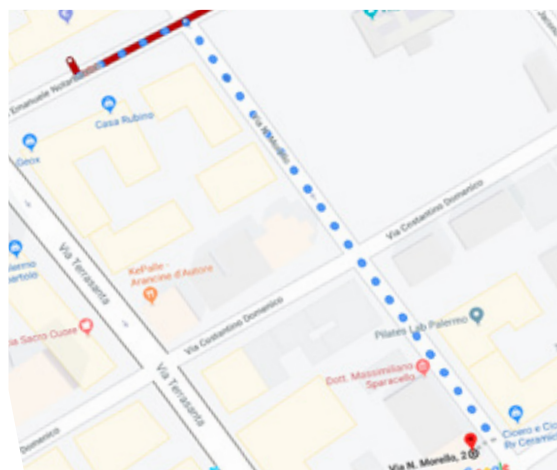
COME ARRIVARE DALLA STAZIONE PALERMO CENTRALE

BUS 102 Scendi a: Notarbartolo/Sciuti




- 102** Staz. Notarbartolo
^ 25 min (15 fermate) · ID fermata: 1984
- Roma - Fs
 - Roma - Palazzo Ganci
 - Roma - Lattarini
 - Roma - Vucciria
 - Roma - S. Domenico
 - Roma - Poste
 - Roma - Stabile
 - Roma - Belmonte
 - Puglisi Bertolino
 - Isidoro Carini
 - Pasquale Calvi
 - Dalla Chiesa
 - Duca Della Verdura - Liberta'
 - Notarbartolo - Petrarca
- Servizio gestito da **AMAT Palermo S.p.A.**
[Informazioni sui biglietti](#)
- **Notarbartolo - Sciuti**

A PIEDI • Prendi via E. Notarbartolo e
gira a sx a via N. Morello. **Il consolato
si trova sulla destra al numero 2-4.**



MAROCCO



CONSOLATO GENERALE DEL REGNO DEL MAROCCO A ROMA

(competente per Abruzzo, Lazio, Sardegna, Umbria)

Indirizzo: Viale Carnaro, 11 - 00141

Orari: dal lunedì al venerdì 9:00 - 13.30

TEMPO STIMATO:
24 minuti circa



Il percorso prevede
l'utilizzo della metro e
un tratto a piedi



Metro B1 - Jonio



A piedi: 700 metri tot.



COSTO:
1,5 € ticket metro



PASS
4YOU

Per info e supporto scrivere a:
migrations@intersos.org

COME ARRIVARE DA ROMA TERMINI

METRO B1 Direzione: Jonio Scendi
a: Conca D'oro Fermate: 6, c.a 12 min.



Termini

MEB1 Jonio

▲ 12 min (6 fermate) - ID fermata: BP12

Castro Pretorio

Policlinico

Bologna

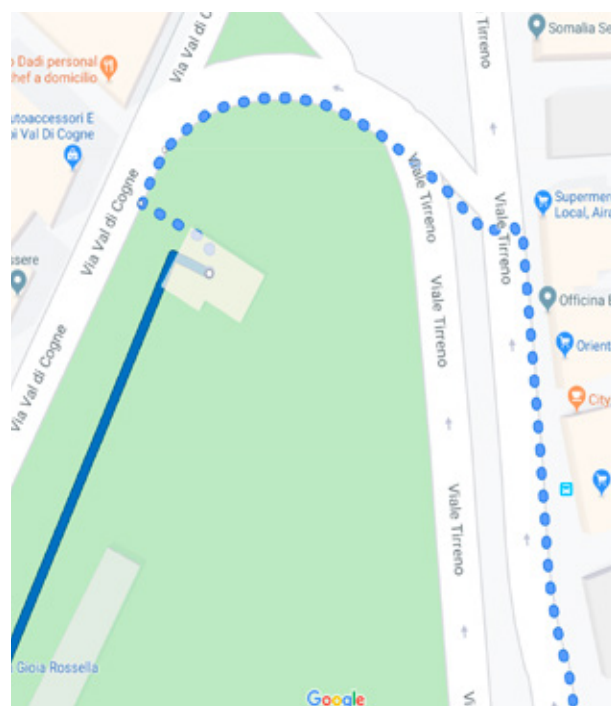
S. Agnese/Annibaliano

Libia

Servizio gestito da [ATAC - Informazioni percorso](#)

Conca D'oro

A PIEDI • Prendi l'uscita su via Val di Cogne e tieniti sulla destra. Attraversa viale Tirreno e vai dritto per 260 metri.



APPUNTI:

.....

.....

.....

.....

.....

.....

.....

.....

.....

.....

.....

.....

.....

.....

.....

.....

.....

.....

.....

.....

.....

.....

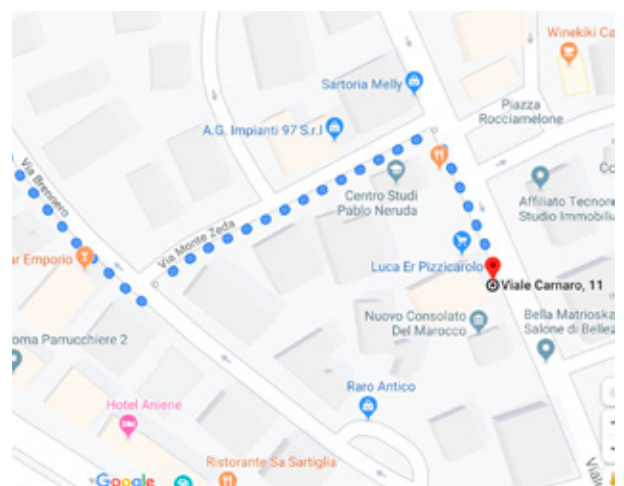
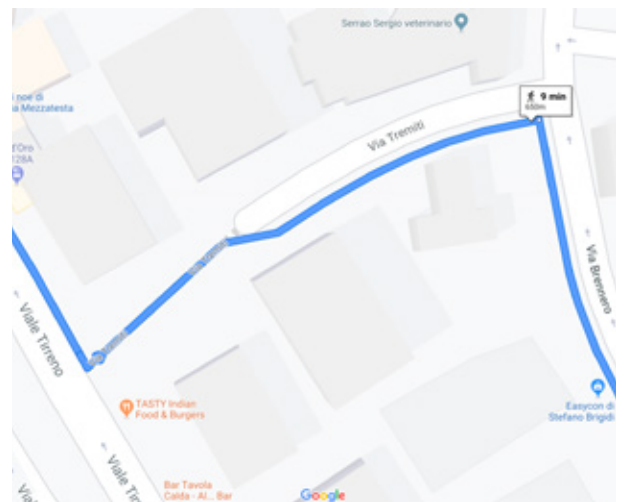
.....

A PIEDI





- Gira a sx e sali le scale di v. Tremiti;
- Gira alla prima traversa a destra, via Brennero e poi alla prima traversa a sinistra, via Monte Zeda;
- Gira a destra a viale Carnaro;

Il consolato si trova sulla destra al numero civico 11.



**PASS
4YOU**

MAROCCO



CONSOLATO GENERALE DEL REGNO DEL MAROCCO A TORINO

(Competente per Liguria, Piemonte, Valle d'Aosta)

Indirizzo: Via Belfiore, 27 - 10125 Torino

Orari: dal lunedì al venerdì 9:00 - 15:00

TEMPO STIMATO:

12 minuti c.a a piedi
10 minuti c.a col bus



Il percorso 1 prevede l'utilizzo di un autobus e un tratto a piedi/ Il percorso 2 consiste in 1 km a piedi



Bus 67 -
Moncalieri/Testona/
P.zza Marconi
A piedi: 220 mt tot.



COSTO PERCORSO 1:
1,70 € ticket bus



COME ARRIVARE DALLA STAZIONE DI TORINO PORTA NUOVA

PERCORSO 1 - AUTOBUS 67 Scendi a: Valperga Caluso Fermate: 5, circa 5 minuti.



Fermata 39 - PORTA NUOVA

67 Moncalieri, Testona - Piazza Marconi

5 min (5 fermate) · ID fermata: 39 · ♿

Fermata 1945 - CARLO ALBERTO

Fermata 777 - MADAMA CRISTINA

Pellico

Fermata 782 - MARCONI

Servizio gestito da **GTT Servizio Urbano** -
[Informazioni percorso](#)

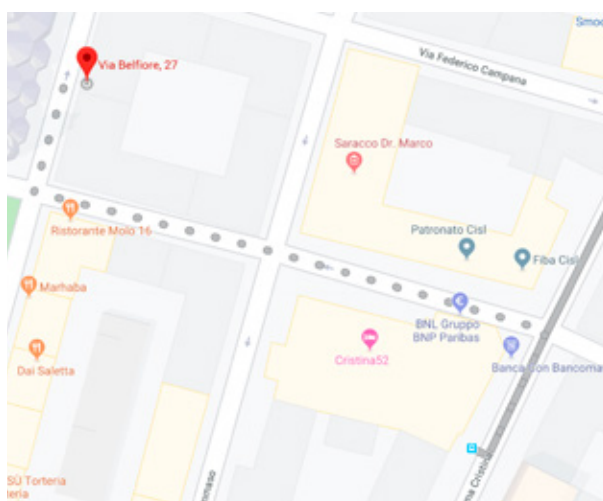
Fermata 784 - VALPERGA CALUSO

A PIEDI



- Vai indietro su v.Madama Cristina;
- Gira a sinistra su via O. Morgari;
- Gira a destra in via Belfiore;

Il consolato si trova a destra al n. 27



APPUNTI:

.....

.....

.....

.....

.....

.....

.....

.....

.....

.....

.....

.....

.....

.....

.....

.....

.....

.....

.....

.....

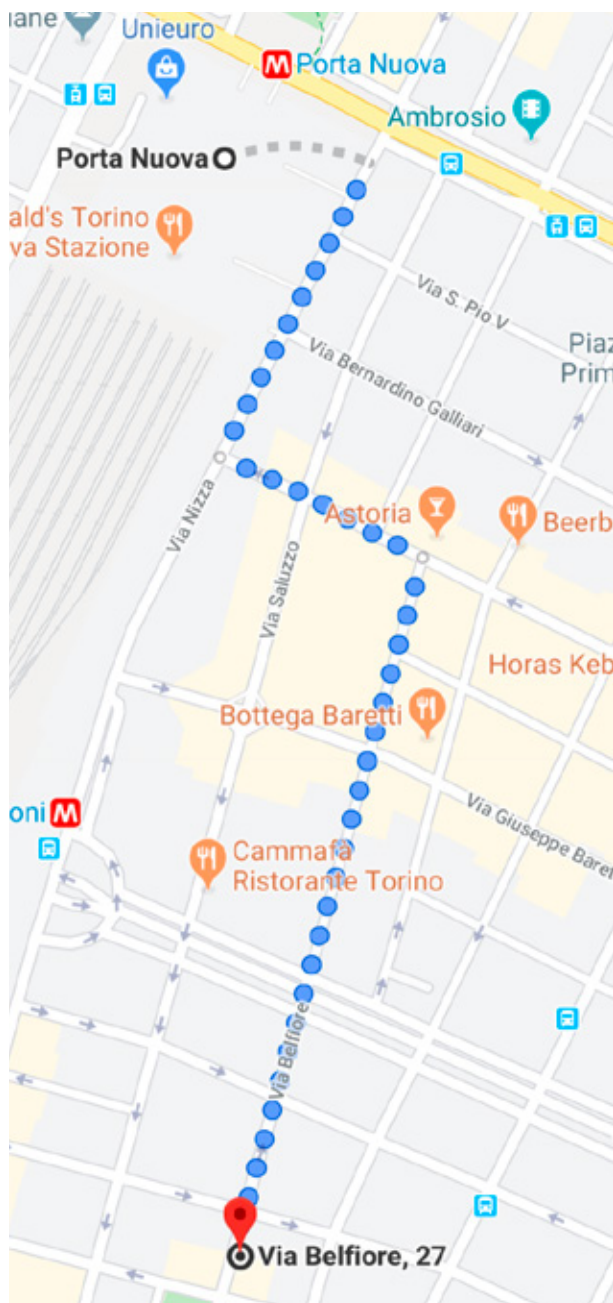
.....

.....

PERCORSO 2 - A piedi per 1 km, circa 15 minuti




- Dalla stazione esci a sx su via Nizza
 - Gira a sx a via Berthollet (3° traversa)
 - Gira a dx in via Belfiore (2°traversa)
- Il consolato si trova sulla sinistra al numero civico 27**



**PASS
4YOU**

Per info e supporto scrivere a:
migrations@intersos.org

NIGERIA



AMBASCIATA DELLA REPUBBLICA DELLA NIGERIA

Indirizzo: Via Orazio, 14 – 18, 00193, Roma

ORARI: dal lunedì al giovedì 9:00 - 12:00

TEMPO STIMATO:

20 min.



Il percorso prevede
l'utilizzo della metro e
un tratto a piedi



MA - Battistini
A piedi: 900 mt tot.

COSTO:

1,5€ ticket metro



PASS
4YOU

Per info e supporto scrivere a:
migrations@intersos.org

COME ARRIVARE DA ROMA TERMINI

METRO A Direzione: Battistini
Scendi a: Lepanto Fermate: 4, 7 min.



Termini

MEA Battistini

7 min (4 fermate) · ID fermata: AP16

Repubblica

Spagna

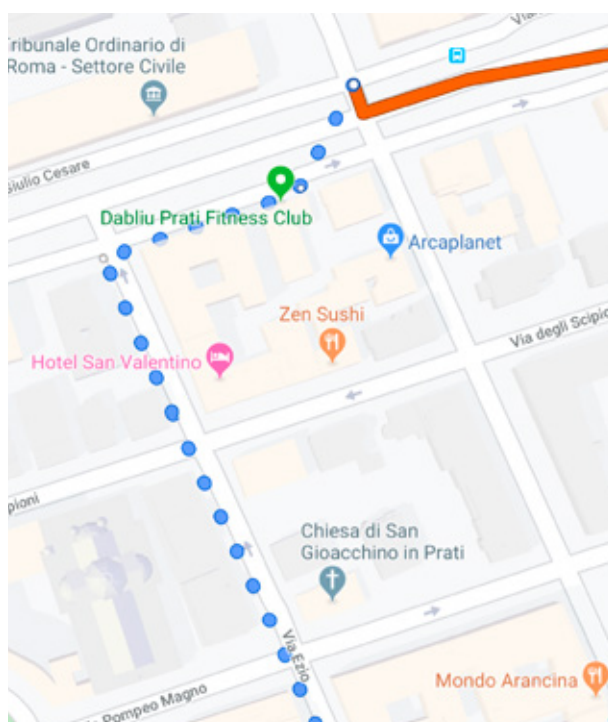
Flaminio

Servizio gestito da ATAC - [Informazioni percorso](#)

Lepanto

A PIEDI per 750 metri, 10 minuti circa.

- Esci in viale Giulio Cesare;
- Gira alla prima a sinistra, via Ezio;



APPUNTI:

.....

.....

.....

.....

.....

.....

.....

.....

.....

.....

.....

.....

.....

.....

.....

.....

.....


.....

.....

.....

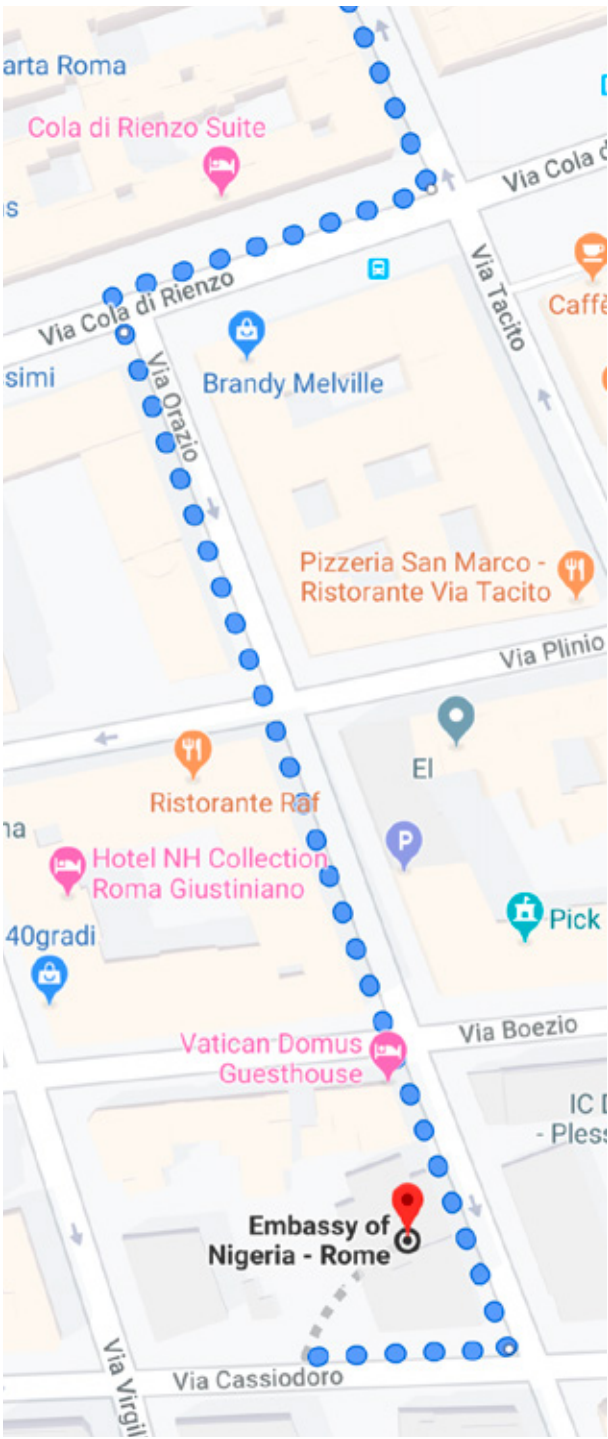
.....

.....

• Continua su via Ezio e svolta a destra alla quarta traversa, via Cola di Rienzo; 

• Gira a sinistra e prendi via Orazio;

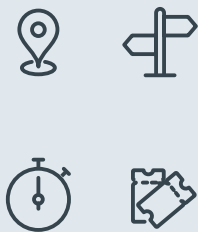
L'entrata dell' Ambasciata si trova in via Cassiodoro, 3° traversa a sin.



**PASS
4YOU**

Per info e supporto scrivere a:
migrations@intersos.org

PAKISTAN



CONSOLATO GENERALE DEL PAKISTAN A MILANO

Indirizzo: via Rosa Massara de Capitani, 11 - 20158

ORARI: da lunedì a venerdì dalle 9 alle 13

TEMPO STIMATO:

31 minuti circa



Il percorso prevede
l'utilizzo di un autobus
e due tratti a piedi



Bus 92 - Via Varè
A piedi: 600 mt tot.



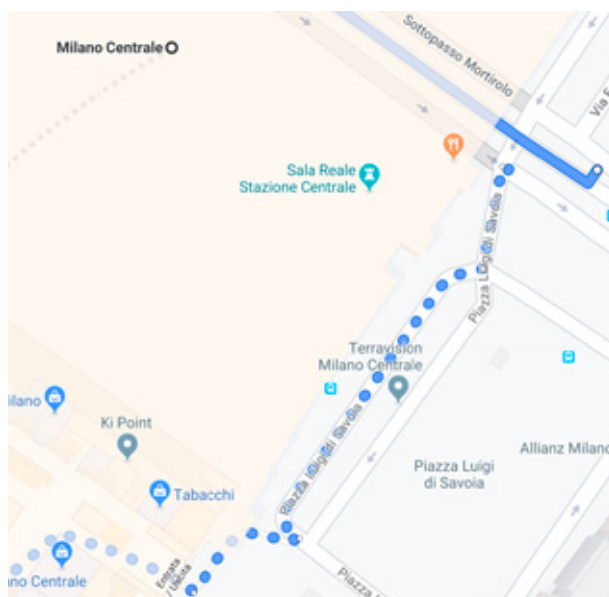
COSTO:

2€ ticket autobus



COME ARRIVARE DALLA STAZIONE DI MILANO CENTRALE

A PIEDI per 400 mt, 5 min. Da p.zza
Savoia prosegui a sx. La fermata si trova
di fronte al sottopasso "Mortirolo".



AUTOBUS 92 "Via Varè". Scendi a:
Bausan. Fermate: 11, circa 22 minuti.



- 92** Via Vare'
- ▲ 22 min (11 fermate)
- Stazione Centrale Via Tonale
- Sondrio M3
- V.le Sauro Via Oldofredi
- Zara m3/m5
- V.le Stelvio Via Lario
- Via Farini V.le Stelvio
- Via Bernina
- Lancetti
- P.le Nigra
- Via Imbriani Via Scalvini
- Servizio gestito da **COMUNE DI MILANO**
- **Bausan**



PASS
4YOU

Per info e supporto scrivere a:
migrations@intersos.org

APPUNTI:

.....

.....

.....

.....

.....

.....

.....

.....

.....

.....

.....

.....

.....

.....

.....

.....

.....

.....

.....

.....

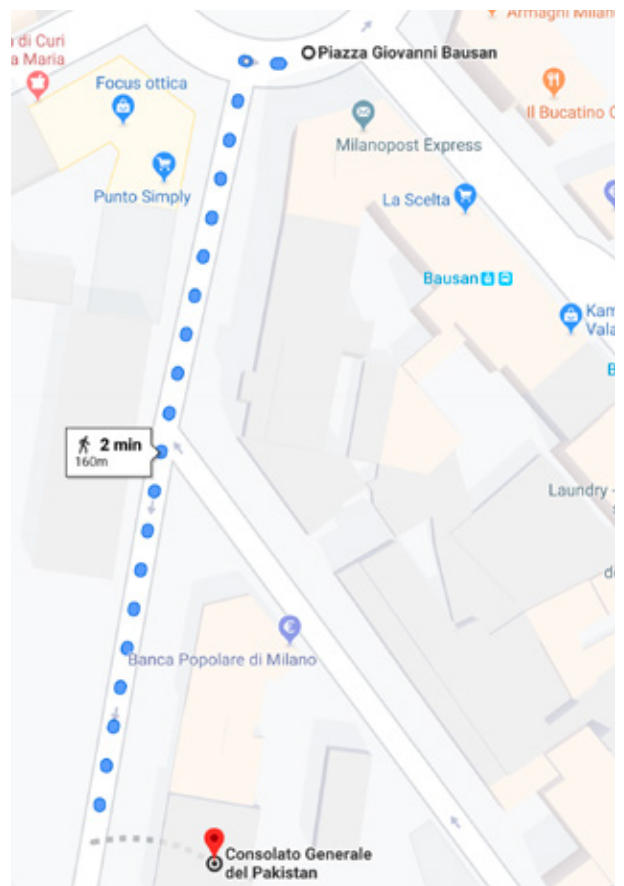
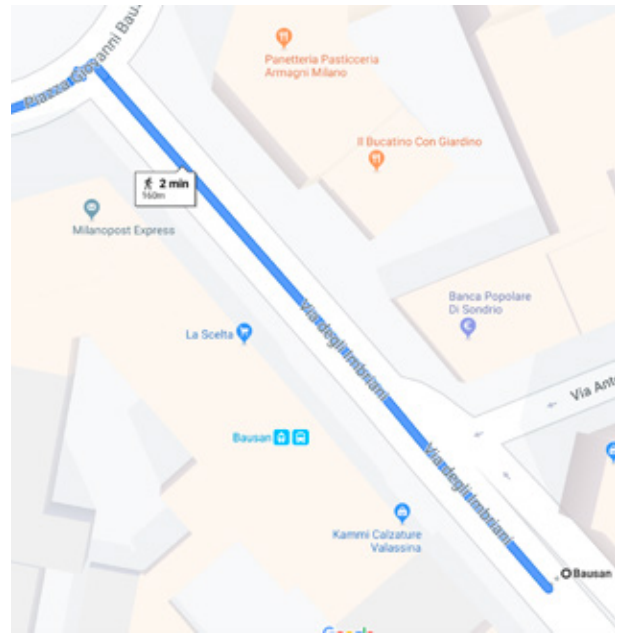
.....

.....

- Dalla fermata continua su via degli Imbriani fino a piazza Bausan;
- Girare alla prima a sx, via Rosa Mas-sara de Capitani;



L'entrata si trova sulla sx al civico 11.



PASS 4YOU

Per info e supporto scrivere a: migrations@intersos.org

PAKISTAN



AMBASCIATA DEL PAKISTAN A ROMA

Indirizzo: Via della Camilluccia 682 - 00135, Roma

Orari : lun - gio 9:00 - 13:00, il venerdì 9:00 - 12.30

TEMPO STIMATO:

53 minuti circa



Il percorso prevede
l'utilizzo di metro,
autobus e tratti a piedi



Metro: A "Battistini" >



Autobus: 301 >



A piedi: 400 metri totali



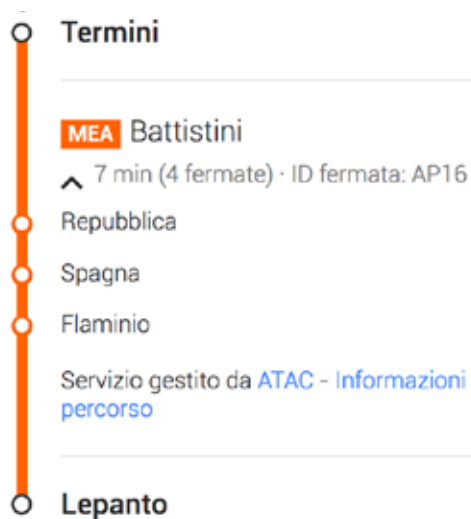
COSTO:

1,5 € ticket metro valido
anche per l'autobus (100 mi-
nuti dalla prima timbratura)

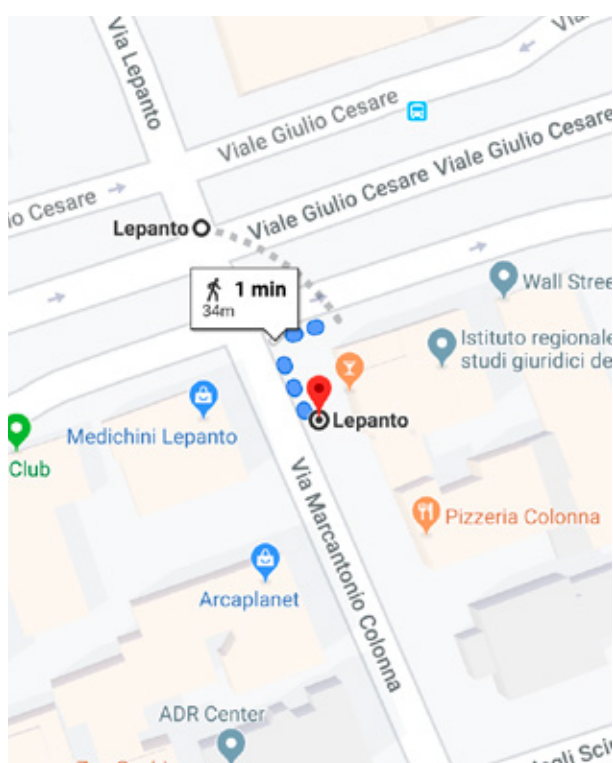


COME ARRIVARE DA ROMA TERMINI


METRO A Direz.: Battistini **Scendi a:**
Lepanto **Fermate:** 4, circa 7 minuti.



A PIEDI predi l'uscita in via Lepanto,
attraversa viale Giulio Cesare. La fer-
mata del 301 si trova sulla sinistra in
via Marcantonio Colonana.



SENEGAL



CONSOLATO GENERALE DEL SENEGAL A MILANO

(competente per le regioni del Nord Italia)

Indirizzo: viale Certosa 187, 20151, Milano

Orari: lunedì - venerdì 8:30 - 13:30 e dalle 14:30 alle 17:00 (il venerdì è riservato alle associazioni).

TEMPO STIMATO:

43 minuti circa



Il percorso prevede l'utilizzo di metro, autobus e tratti a piedi



Metro 2 "Verde" - Assago Milanofiori Forum



Autobus: Z602 - Legnano Largo Tosi)



A piedi: 600 metri totali



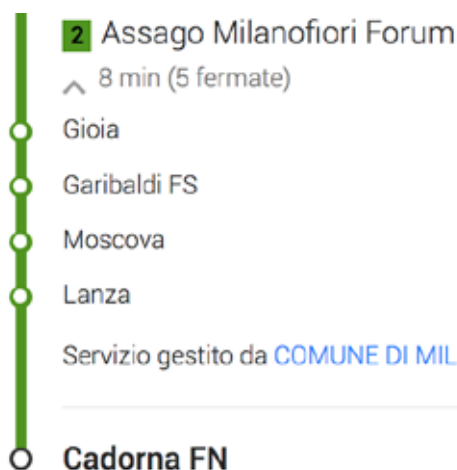
COSTO:

1,5 € ticket metro valido anche per l'autobus (100 minuti dalla prima timbratura)

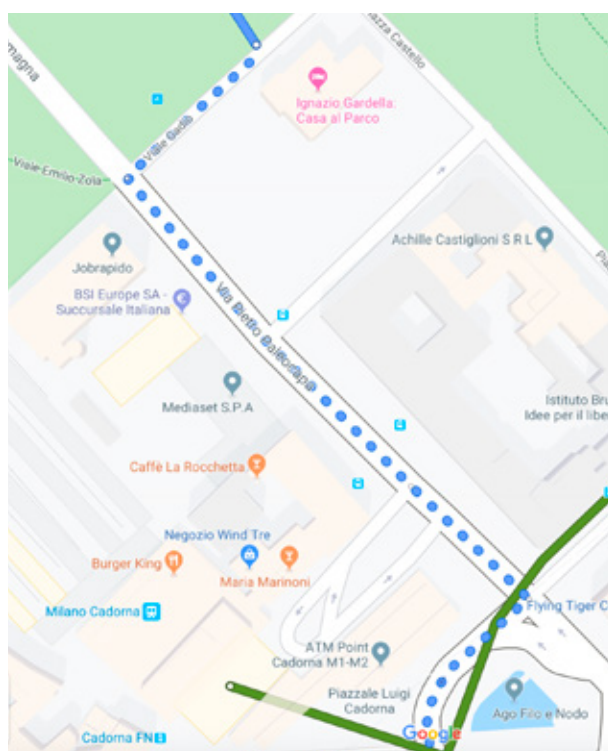


COME ARRIVARE DALLA STAZIONE DI MILANO CENTRALE

METRO ROSSA 2. Direzione: Assago - Milanofiori forum **Scendi a:** Cadorna **Fermate:** 5, circa 8 minuti.



A PIEDI dalla piazza prendi via Paleocapa. Gira a sx a viale Gadio. La fermata del Z602 si trova sulla sx.



SENEGAL



AMBASCIATA DELLA REPUBBLICA DEL SENEGAL A ROMA

(competente per Abruzzo, Basilicata, Calabria, Lazio, Marche, Molise, Puglia, Sardegna, Sicilia, Toscana, Umbria)

Indirizzo: Via Antonio Stoppani 7/i - 00197

Orari: da lunedì a giovedì dalle 9 alle 13:30 (servizio consolare); da lunedì a venerdì dalle 9 alle 13:30 e dalle 14 alle 16 (cancelleria)

TEMPO STIMATO: 30 min.
COSTO: 1,5€ ticket bus



Il percorso prevede
l'utilizzo di autobus e
tratti a piedi



Autobus: 910 - Mancini
10 Fermate - 13 minuti

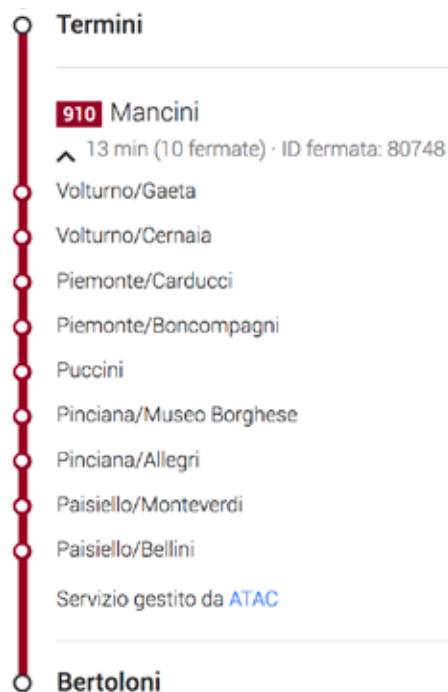


A piedi: 200 metri totali

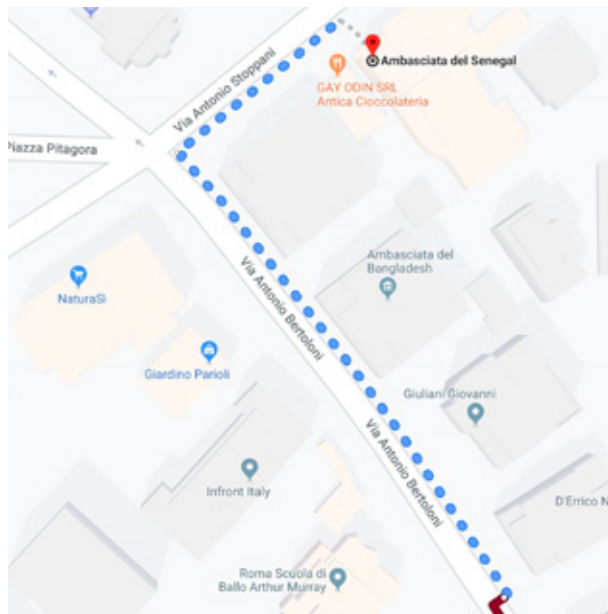


COME ARRIVARE DA ROMA TERMINI

AUTOBUS 910 Scendi a: Bertoloni
Fermate: 10, circa 13 minuti.



A PIEDI Continua su via Bertoloni.
• Gira a sx su via Antonio Stoppani.
L'Ambasciata è al num. 7/i sulla dx.



PASS
4YOU

Per info e supporto scrivere a:
migrations@intersos.org

TUNISIA



AMBASCIATA DI TUNISIA A ROMA

Indirizzo: Via Asmara 7, 00199, Roma

Orari: da lunedì al venerdì dalle 9:00 alle 15:30

TEMPO STIMATO: 30 min.



COSTO: 1,5 € ticket bus

Il percorso prevede l'utilizzo dell'autobus e un breve tratto a piedi



Bus: 90 Labia
A piedi: 200 mt tot.



PERCORSI SIMILI:
Autobus 60/82/66



PASS
4YOU

Per info e supporto scrivere a:
migrations@intersos.org

COME ARRIVARE DA ROMA TERMINI

BUS 90 Labia Scendi a: Nomentana/
Asmara **Fermate:** 5, circa 17 minuti



Termini (C)

90 Labia

16 min (5 fermate) · ID fermata: 80745

- Volturno/Cernaia
- Porta Pia
- Nomentana/Regina Margherit
- Nomentana/XXI Aprile

Servizio gestito da [ATAC](#)

Nomentana/Asmara

A PIEDI per 100 mt, circa 1 minuto


- Continua dritto su via Nomentana;
- Gira alla 1° a sx, via Asmara;



L'ambasciata si trova a sx al num 7.



TUNISIA



CONSOLATO DI TUNISIA A ROMA

(Competente per Toscana, Lazio, Umbria, Marche, Abruzzo, Sardegna)

Indirizzo: Via Montecristo, 2 - 00141, Roma

Orari: da martedì a venerdì dalle 8:30 alle 12:30

TEMPO STIMATO:

24 minuti circa



Il percorso prevede
l'utilizzo della metro e
un tratto a piedi



Metro B1 - Jonio



A piedi: 750 metri tot.



COSTO:

1,5 € ticket metro



PERCORSI SIMILI:

Autobus 60/82/90



COME ARRIVARE DA ROMA TERMINI

METRO B1 Direzione: Jonio Scendi
a: Conca D'oro Fermate: 6, c.a 12 min.



Termini

MEB1 Jonio

▲ 12 min (6 fermate) - ID fermata: BP12

Castro Pretorio

Policlinico

Bologna

S. Agnese/Annibaliano

Libia

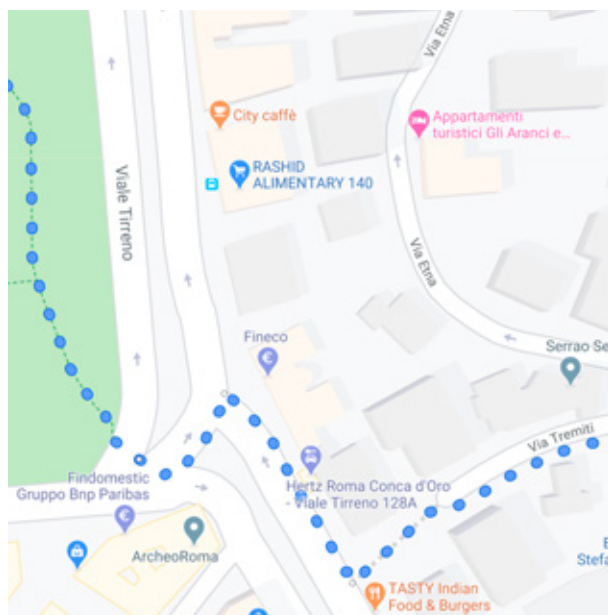
Servizio gestito da [ATAC](#) - [Informazioni percorso](#)

Conca D'oro


A PIEDI per 650 mt, circa 5 minuti



- Attraversa il parchetto e viale Tirreno;
- Prendi via Tremiti, 1° traversa a sx;



TUNISIA



CONSOLATO GENERALE DI TUNISIA A MILANO

(Competente per Friuli-Venezia-Giulia, Veneto, Lombardia, Trentino-Alto-Adige)

Indirizzo: Viale Marche, 37 - 20125, Milano

Orari: Da martedì a sabato dalle 9:00 alle 14:00

TEMPO STIMATO:

12 minuti circa



Il percorso prevede
l'utilizzo della metro e
un tratto a piedi



Metro 3 "Gialla"- Co-
masina



A piedi: 400 mt tot.



COSTO:

2 € ticket metro



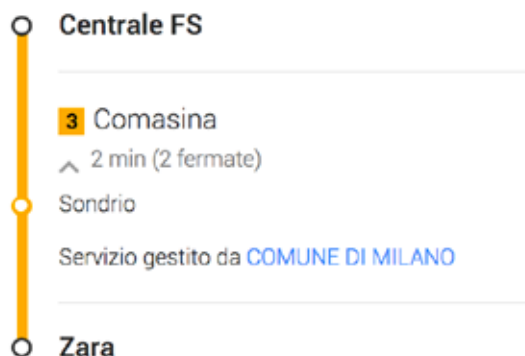
PERCORSI SIMILI:

Autobus 91/92 - Tram 5



COME ARRIVARE DA STAZIONE MILANO CENTRALE

METRO 3 "GIALLA" Comasina
Scendi a: Zara Fermate: 2, circa 2 min.

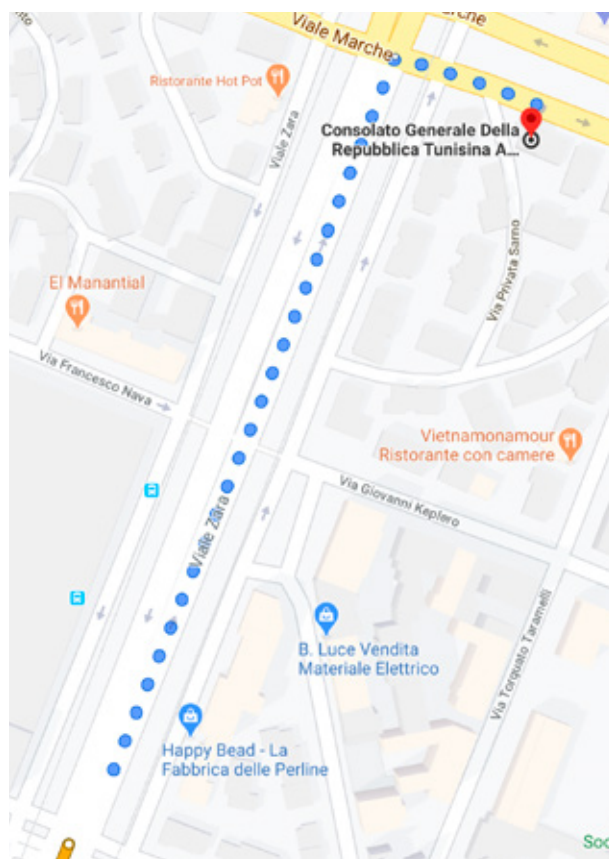


A PIEDI per 350 mt, circa 5 minuti



- Proseguire su viale Zara;
- Gira alla 1° a dx, viale Marche;

Il consolato si trova a destra al n.37.



TUNISIA



CONSOLATO DI TUNISIA A NAPOLI

(Competente per Molise, Campania, Puglia, Basilicata, Calabria)

Indirizzo: Centro Direzionale - 80143, Napoli

Orari: dal lunedì al sabato 9:00 - 13:00

TEMPO STIMATO:

17 minuti circa



Il percorso prevede un tratto a piedi



A piedi: 1,4 Km totali



PERCORSO SIMILE:
Autobus EAV "8" + 500 mt a piedi totali



Parte da: Napoli Porta Garibaldi

Scendi a: Napoli Centro Direzionale - No stop

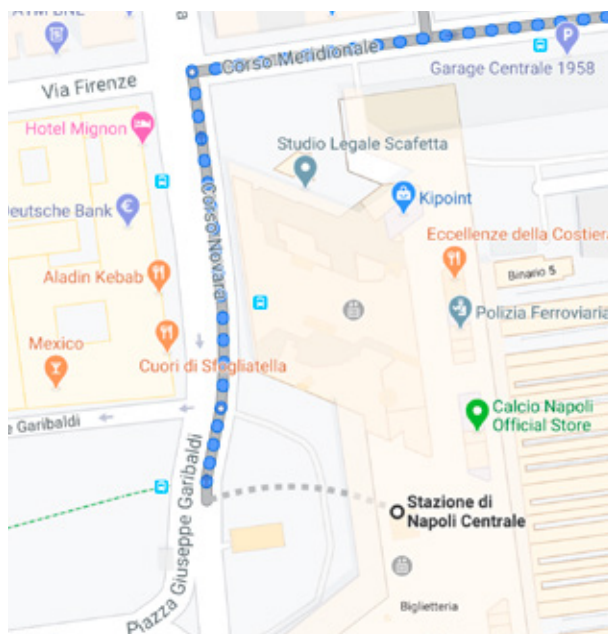
Costo: 1,10 euro

COME ARRIVARE DALLA STAZIONE DI NAPOLI CENTRALE

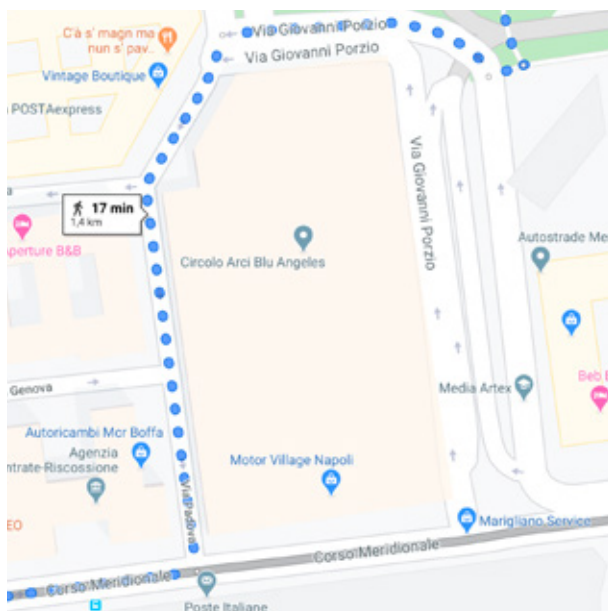
A PIEDI per 1400 mt, circa 17 minuti



• Usciti dalla stazione in piazza G. Garibaldi, vai a destra in Corso Novara, gira a destra e imbrocca Corso Meridionale;



• Continua fino alle Poste, poi gira a sx su via Padova, poi a dx in via G. Porzio;



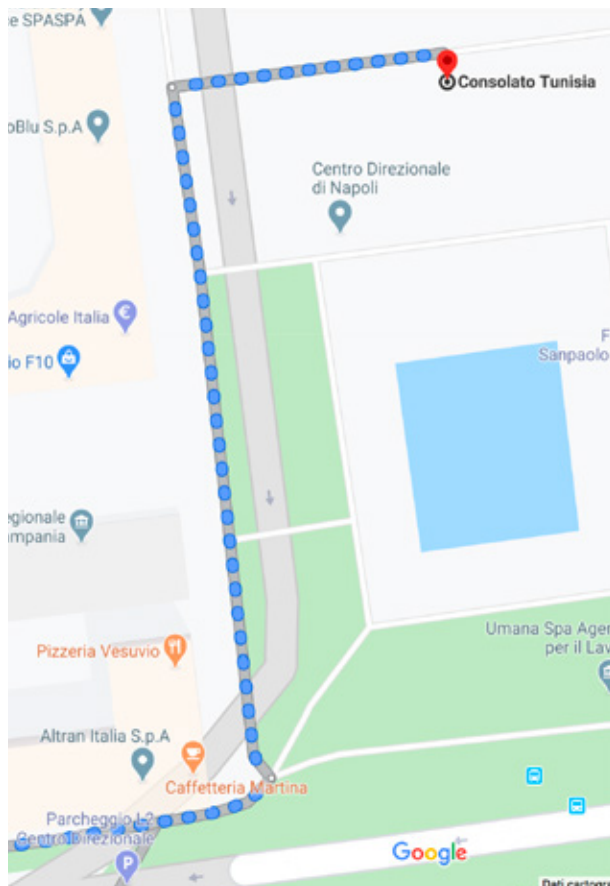
APPUNTI:

.....
.....
.....
.....
.....
.....
.....
.....
.....
.....
.....
.....
.....
.....
.....
.....
.....
.....
.....
.....
.....
.....

• Giunti alla fontana, continuare sulla via a sinistra sopra viale della Costituzione;



• All'incrocio con la caffetteria "Martina" girare a sinistra;
• Gira alla terza stradina sulla destra;
Il consolato si trova sulla a destra.



**PASS
4YOU**

Per info e supporto scrivere a:
migrations@intersos.org

TUNISIA



CONSOLATO DI TUNISIA A GENOVA

(Competente per Valle-Aosta, Piemonte, Liguria, Emilia-Romagna)

Indirizzo: Via XX Settembre, 2 - 16121, Genova

Orari: Dal martedì al sabato 9:00 - 14:00

TEMPO STIMATO: 25 min.

COSTO: 11,30 € - tariffa ordinaria treni regionali



Il percorso prevede l'utilizzo del treno e un tratto a piedi



Treno Regionale per Genova Brignole (9 minuti no stop)



A piedi: 400 metri tot.



PERCORSO SIMILE:
Metro "Principe" + 350 metri
Scendi a: Brigole
Costo: 1,50 euro



COME ARRIVARE DALLA STAZIONE DI GENOVA - PIAZZA PRINCIPE

TRENO REGIONALE



Direzione: la direzione può variare a seconda dell'orario (Sestri Levante, Nervi, Brignole e altre).

Scendi a: Genova Brignole.

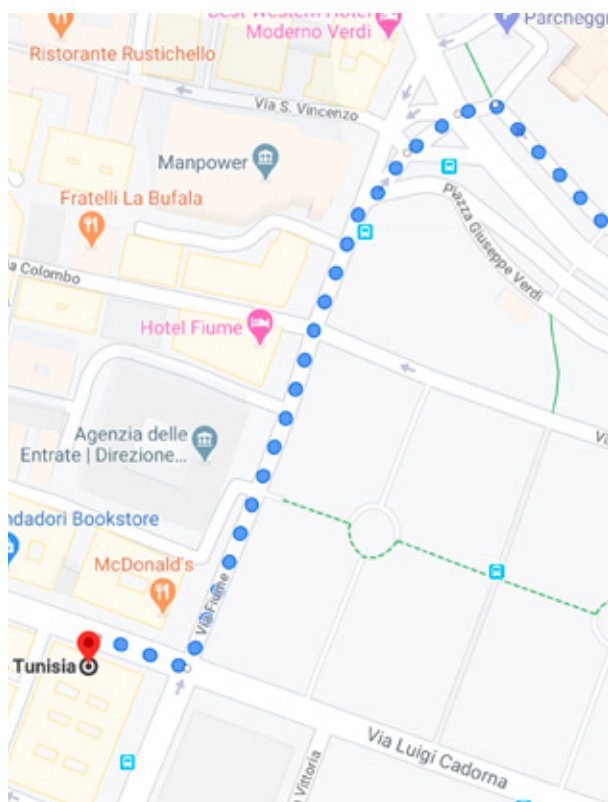
Fermate: No stop, circa 9 minuti.

A PIEDI per 400 mt, circa 5 minuti



- Attraversa piazza Giuseppe Verdi;
- Lascia la stazione alle spalle e prendi via Fiume e prosegui per c.a 200 metri;
- Gira a sinistra in via XX Settembre;

Il consolato si trova a sinistra al n.2



TUNISIA



CONSOLATO DI TUNISIA A PALERMO

Indirizzo:

Piazza Ignazio Florio 24, 90139

Orari:

da martedì a venerdì dalle 8:30 alle 15:30 – sabato dalle 8:00 alle 14:00

TEMPO STIMATO: 30 min.



COSTO: 1,5 € ticket bus

Il percorso prevede l'utilizzo dell'autobus e un breve tratto a piedi



Bus: 101 Stabile
A piedi: 200 mt tot.

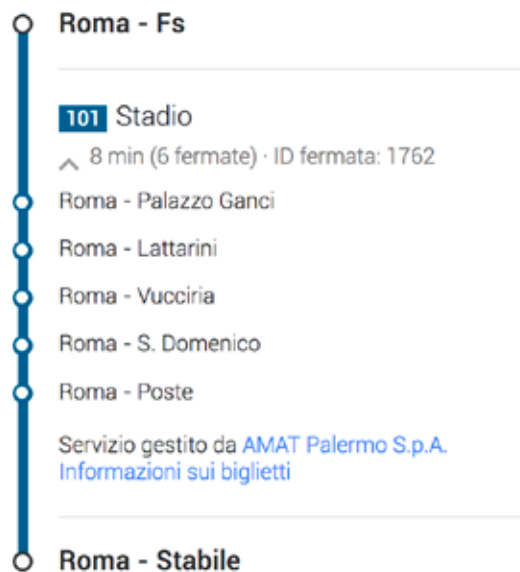


PERCORSI SIMILI:
Autobus 102 - Stazione Notarbartolo



COME ARRIVARE DALLA STAZIONE CENTRALE DI PALERMO

BUS 101 Stadio Scendi a: Roma/Stabile
Fermate: 6, circa 8 minuti

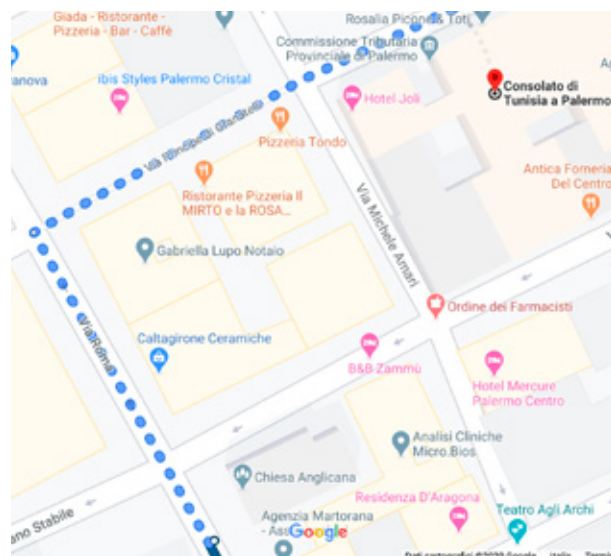


A PIEDI per 200 mt, circa 2 minuti

- Continua dritto su via Roma;
- Gira a dx in via Principe di Granatelli;



L'ambasciata si trova sulla destra in piazza Florio al civico 24.





**PASS
4YOU**

Per info e supporto scrivere a:
migrations@intersos.org

Never Alone, per un domani possibile si inserisce nel quadro del programma europeo EPIM "Never Alone – Building our future with children and youth arriving in Europe"
<https://minoristranieri-neveralone.it/>